

இணைப்பு -1(அ)
(கிராம ஊராட்சி)

வார்டு மறுவரையறை (Delimitation) செய்வதற்கான வரைவு கருத்ருவிற்கான அடிப்படை விவரங்கள்

மாவட்டத்தின் பெயர்
ஊராட்சி ஒன்றியத்தின் பெயர்
கிராம ஊராட்சியின் பெயர்

நீலகிரி
கோத்தகிரி
தேனாடு

ஊரகம்

வ.எண்	கிராம ஊராட்சியின் பெயர்	2011 கணக்கெடுப்பு படி மக்கள் தொகை	நிர்ணயிக்கப்பட்ட மொத்த வார்டுகளின் எண்ணிக்கை	குடியிருப்பு கட்டிடங்களின் மொத்த எண்ணிக்கை	ஒரு வார்டின் சராசரி மக்கள் தொகை கலம் (3) / கலம் (4)	ஒரு வார்டின் சராசரி குடியிருப்பு கட்டிடங்களின் எண்ணிக்கை கலம் (5) / கலம் (4)	ஒரு வீட்டின் சராசரி மக்கள் தொகை கலம் (6) / கலம் (7)	உத்தேசிக்கப்பட்டுள்ள வார்டின் எண்ணிக்கை	உத்தேசிக்கப்பட்டுள்ள வார்டில் உள்ள குடியிருப்புக் கட்டிடங்களின் எண்ணிக்கை	உத்தேசிக்கப்பட்டுள்ள வார்டில் மதிப்பீடு செய்யப்படும் மக்கள் தொகை கலம் (8) X கலம் (10)	மதிப்பீடு செய்யப்படும் மக்கள் தொகைக்கும் சராசரி மக்கள் வித்தியாசம் கலம் (11) - கலம் (6)	மதிப்பீடு செய்யப்படும் மக்கள் தொகைக்கும் சராசரி மக்கள் தொகைக்கும் உள்ள வித்தியாச விழுக்காடு கலம் (12) X 100/கலம் (6)	வித்தியாசத்திற்கான காரணம்	குறிப்பு
1	2	3	4	5	6	7	8	9	10	11	12	13	14	15
1	தேனாடு	8284	12	3298	690.33	274.83	2.51183	1	234	588	-102.57	-14.86		
2		8284	12	3298	690.33	274.83	2.51183	2	137	344	-346.21	-50.15		
3		8284	12	3298	690.33	274.83	2.51183	3	271	681	-9.63	-1.39		
4		8284	12	3298	690.33	274.83	2.51183	4	286	718	28.05	4.06		
5		8284	12	3298	690.33	274.83	2.51183	5	401	1007	316.91	45.91		
6		8284	12	3298	690.33	274.83	2.51183	6	209	525	-165.36	-23.95		
7		8284	12	3298	690.33	274.83	2.51183	7	338	849	158.66	22.98		
8		8284	12	3298	690.33	274.83	2.51183	8	285	716	25.54	3.70		
9		8284	12	3298	690.33	274.83	2.51183	9	294	738	48.14	6.97		
10		8284	12	3298	690.33	274.83	2.51183	10	261	656	-34.75	-5.03		
11		8284	12	3298	690.33	274.83	2.51183	11	328	824	133.55	19.35		
12		8284	12	3298	690.33	274.83	2.51183	12	254	638	-52.33	-7.58		
									3298	8284				

இடம்: கோத்தகிரி

ஓம்/-

கோல்டி சாராள்,
வட்டார மறுவரையறை அலுவலர்/
வட்டார வளர்ச்சி அலுவலர்(வ.ஊ),
கோத்தகிரி.

இணைப்பு – 2 (அ)
(கிராம ஊராட்சி)

வரைவு வார்டு மறுவரையறைக்கான (Delimitation) அறிக்கை

மாவட்டத்தின் பெயர்: நீலகிரி

ஊரகம்

ஊராட்சி ஒன்றியத்தின் பெயர் : கோத்தகிரி

கிராம ஊராட்சியின்பெயர் : தேனாடு

1	வார்டு எண்.	1
2	இவ்வார்டில் உள்ளடங்கிய பகுதிகளின் பெயர்கள்	ஓம்நகர்
3	வார்டின் சராசரி மக்கள் தொகை	690.33
4	இவ்வார்டில் உள்ள கட்டிடங்களின் எண்கள்	குக்கிராமத்தின் பெயர்: ஓம்நகர் கட்டிட எண்கள் : 1-234 = 234 மொத்தம் = 234
5	இவ்வார்டில் உள்ள வீடுகளின் எண்ணிக்கை	வார்டு எண்.1 குக்கிராமத்தின் பெயர்: ஓம்நகர் 5/1007 – 1240 = 234 மொத்தம் = 234
6	இவ்வார்டின் எல்லைகள்	
	வடக்கு	வனப்பகுதி
	கிழக்கு	குயின்சோலை கணபதிபுரம்
	தெற்கு	கொணவக்கரை ஊராட்சி
	மேற்கு	நெடுகுளா ஊராட்சி
7	இவ்வார்டின் மொத்த மக்கள் தொகை	588
8	தேனாடு உள்ளாட்சி அமைப்பில் உள்ள இவ்வார்டின் மக்கள் தொகை, ஒரு வார்டின் சராசரி மக்கள் தொகையை விட குறைவாகவோ/ கூடுதலாகவோ இருப்பின் அதற்கான காரணம்	
9	குறிப்பு	

இடம்: கோத்தகிரி

ஓம்/-
கோல்டி சாராள்,
வட்டார மறுவரையறை அலுவலர்/
வட்டார வளர்ச்சி அலுவலர்(வ.ஊ),
கோத்தகிரி.

இணைப்பு - 2 (அ)
(கிராம ஊராட்சி)

வரைவு வார்டு மறுவரையறைக்கான (Delimitation) அறிக்கை

மாவட்டத்தின் பெயர்: நீலகிரி

ஊரகம்

ஊராட்சி ஒன்றியத்தின் பெயர் : கோத்தகிரி

கிராம ஊராட்சியின்பெயர் : தேனாடு

1	வார்டு எண்.	2
2	இவ்வார்டில் உள்ளடங்கிய பகுதிகளின் பெயர்கள்	கக்குளா
3	வார்டின் சராசரி மக்கள் தொகை	690.33
4	இவ்வார்டில் உள்ள கட்டிடங்களின் எண்கள்	குக்கிராமத்தின் பெயர்: கக்குளா கட்டிட எண். 235-371 = 137 மொத்தம் = 137
5	இவ்வார்டில் உள்ள வீடுகளின் எண்ணிக்கை	வார்டு எண்.2 குக்கிராமத்தின் பெயர்: கக்குளா 872 - 1006 - 135 1006/1, 1006/2 - 02 மொத்தம் -137
6	இவ்வார்டின் எல்லைகள்	
	வடக்கு	வார்டு எண்.1 கொணவக்கரை கிராமம்
	கிழக்கு	குயின்சோலை கணபதிபுரம் (வார்டு எண்.3)
	தெற்கு	குயின்சோலை டேன் டீ மற்றும் கீழ்க்கோத்தகிரி பஜார் (வார்டு எண். 6 மற்றும் 7)
	மேற்கு	நெடுகுளா ஊராட்சி
7	இவ்வார்டின் மொத்த மக்கள் தொகை	344
8	தேனாடு உள்ளாட்சி அமைப்பில் உள்ள இவ்வார்டின் மக்கள் தொகை, ஒரு வார்டின் சராசரி மக்கள் தொகையை விட குறைவாகவோ/ கூடுதலாகவோ இருப்பின் அதற்கான காரணம்	2-வது வார்டு கக்குளா குக்கிராமத்தைக் கொண்டது. இவ்வார்டுக்கு கிழக்கே வார்டு எண்.3 உள்ளது. இரு வார்டுகளுக்கும் இடையே மலைப்பகுதி உள்ளது. இவ்வார்டுக்கு வடக்கே வார்டு எண்.1 உள்ளது. இவ்வார்டின் மக்கள்தொகை ஏற்கனவே குறைந்த மக்கள் தொகையாக உள்ளது. இவ்வார்டுக்கு மேற்கே நெடுகுளா ஊராட்சியும் தெற்கே வார்டு எண்.6ம் 7ம் உள்ளது. வார்டு எண்.2க்கும் வார்டு எண். 6 மற்றும் 7க்கும் உள்ள இடைவெளி 8 கி.மீ ஆகும். ஒவ்வொரு வார்டுக்கும் இடையில் மேடு பகுதிகள் கொண்ட நிலப்பரப்பு அமைவதால் 2-வது வார்டுக்கு அடைவதற்கான வழி கிடையாது. எனவே 2வது வார்டினை மறுவரையறை செய்ய இயலாது.
9	குறிப்பு	

இடம்: கோத்தகிரி

ஓம்/-
கோல்டி சாராள்,
வட்டார மறுவரையறை அலுவலர்/
வட்டார வளர்ச்சி அலுவலர்(வ.ஊ),
கோத்தகிரி.

இணைப்பு - 2 (அ)

(கிராம ஊராட்சி)

வரைவு வார்டு மறுவரையறைக்கான (Delimitation) அறிக்கை

மாவட்டத்தின் பெயர்: நீலகிரி

ஊரகம்

ஊராட்சி ஒன்றியத்தின் பெயர் : கோத்தகிரி

கிராம ஊராட்சியின்பெயர் : தேனாடு

1	வார்டு எண்.	3
2	இவ்வார்டில் உள்ளடங்கிய பகுதிகளின் பெயர்கள்	கதகட்டி, பட்டக்கொரை, கர்சன்வேலி கணபதிபுரம்காலனி கதகுத்தொரை
3	வார்டின் சராசரி மக்கள் தொகை	690.33
4	இவ்வார்டில் உள்ள கட்டிடங்களின் எண்கள்	குக்கிராமத்தின் பெயர்: கணபதிபுரம் காலனி, கட்டிட எண்கள். 372-492= 121 குக்கிராமத்தின் பெயர்: கர்சன்வேலி கட்டிட எண்கள். 493-536 = 44 குக்கிராமத்தின் பெயர்: கதகட்டி கட்டிட எண்கள். 537-571 = 35 குக்கிராமத்தின் பெயர்: பட்டக்கொரை கட்டிட எண்கள். 572-594 =23 குக்கிராமத்தின் பெயர்: கதகுத்தொரை கட்டிட எண்கள். 595-642 =48 மொத்தம் = 271
5	இவ்வார்டில் உள்ள வீடுகளின் எண்ணிக்கை	வார்டு எண்.3 குக்கிராமத்தின் பெயர்: கணபதிபுரம் காலனி 707 – 827 = 120 குக்கிராமத்தின் பெயர்: கர்சன்வேலி 828-871 = 44 குக்கிராமத்தின் பெயர்: கதகட்டி 1269 – 1303 = 35 குக்கிராமத்தின் பெயர்: பட்டக்கொரை 1304 – 1326 = 23 குக்கிராமத்தின் பெயர்: கதகுத்தொரை 568-1,579-1, 579/1-1,579/2-1, 580-621-42 , 622/1-1, 622/2 – 1= 48 மொத்தம் = 271
6	இவ்வார்டின் எல்லைகள்	
	வடக்கு	குயின்சோலை டேன் டு
	கிழக்கு	கொணவக்கரை ஊராட்சி
	தெற்கு	கக்குளா
	மேற்கு	வனப்பகுதி
7	இவ்வார்டின் மொத்த மக்கள் தொகை	681
8	தேனாடு உள்ளாட்சி அமைப்பில் உள்ள இவ்வார்டின் மக்கள் தொகை, ஒரு வார்டின் சராசரி மக்கள் தொகையை விட குறைவாகவோ/ கூடுதலாகவோ இருப்பின் அதற்கான காரணம்	
9	குறிப்பு	

இடம்: கோத்தகிரி

ஓம்/-
கோல்டி சாராள்,
வட்டார மறுவரையறை அலுவலர்/
வட்டார வளர்ச்சி அலுவலர்(வ.ஊ),
கோத்தகிரி.

இணைப்பு – 2 (அ)
(கிராம ஊராட்சி)

வரைவு வார்டு மறுவரையறைக்கான (Delimitation) அறிக்கை

மாவட்டத்தின் பெயர்: நீலகிரி

ஊரகம்

ஊராட்சி ஒன்றியத்தின் பெயர் : கோத்தகிரி

கிராம ஊராட்சியின்பெயர் : தேனாடு

1	வார்டு எண்.	4
2	இவ்வார்டில் உள்ளடங்கிய பகுதிகளின் பெயர்கள்	பொம்மன், ஈரப்பனை, நிம்சிபுரம்
3	வார்டின் சராசரி மக்கள் தொகை	690.33
4	இவ்வார்டில் உள்ள கட்டிடங்களின் எண்கள்	<p>குக்கிராமத்தின் பெயர்:பொம்மன் கட்டிட எண்கள். 643-900 = 258 குக்கிராமத்தின் பெயர்: ஈரப்பனை கட்டிட எண்கள். 901-912 = 12 குக்கிராமத்தின் பெயர்:நிம்சிபுரம் கட்டிட எண்கள். 913-928 = 16</p> <p style="text-align: right;">மொத்தம் = 286</p>
5	இவ்வார்டில் உள்ள வீடுகளின் எண்ணிக்கை	<p>வார்டு எண்..4 குக்கிராமத்தின் பெயர்:பொம்மன் 360 – 509-150 ,509/1 to 509/9 -9, 510-608 -99= 258 குக்கிராமத்தின் பெயர்: ஈரப்பனை 330/A- 341 – = 12 குக்கிராமத்தின் பெயர்:நிம்சிபுரம் 342 - 357 = 16</p> <p style="text-align: right;">மொத்தம் = 286</p>
6	இவ்வார்டின் எல்லைகள்	
	வடக்கு	கரக்கோடுமட்டம்
	கிழக்கு	கடினமாலா ஊராட்சி
	தெற்கு	சோலூர்மட்டம்
	மேற்கு	தேனாடு
7	இவ்வார்டின் மொத்த மக்கள் தொகை	718
8	தேனாடு உள்ளாட்சி அமைப்பில் உள்ள இவ்வார்டின் மக்கள் தொகை, ஒரு வார்டின் சராசரி மக்கள் தொகையை விட குறைவாகவோ/ கூடுதலாகவோ இருப்பின் அதற்கான காரணம்	
9	குறிப்பு	

இடம்: கோத்தகிரி

ஒம்/-
 கோல்டி சாராள்,
 வட்டார மறுவரையறை அலுவலர்/
 வட்டார வளர்ச்சி அலுவலர்(வ.ஊ),
 கோத்தகிரி.

இணைப்பு – 2 (அ)

(கிராம ஊராட்சி)

வரைவு வார்டு மறுவரையறைக்கான (Delimitation) அறிக்கை

மாவட்டத்தின் பெயர்: நீலகிரி

ஊரகம்

ஊராட்சி ஒன்றியத்தின் பெயர் : கோத்தகிரி

கிராம ஊராட்சியின்பெயர் : தேனாடு

1	வார்டு எண்.	5
2	இவ்வார்டில் உள்ளடங்கிய பகுதிகளின் பெயர்கள்	சோலூர்மட்டம், சகாயபுடம்,
3	வார்டின் சராசரி மக்கள் தொகை	690.33
4	இவ்வார்டில் உள்ள கட்டிடங்களின் எண்கள்	குக்கிராமத்தின் பெயர்: சோலூர்மட்டம் கட்டிட எண்கள். 929-1314 = 386 குக்கிராமத்தின் பெயர்:: சகாயபுடம் கட்டிட எண்கள். 1315-1329 = 15
5	இவ்வார்டில் உள்ள வீடுகளின் எண்ணிக்கை	வார்டு எண்.5 குக்கிராமத்தின் பெயர்: சோலூர்மட்டம் 263 - 648/A = 386 குக்கிராமத்தின் பெயர்:: சகாயபுடம் 18 - 32 = 15 மொத்தம் = 401
6	இவ்வார்டின் எல்லைகள்	
	வடக்கு	கணபதிபுரம் காலனி (வார்டு எண்.3)
	கிழக்கு	பொம்மன் (வார்டு எண்.4)
	தெற்கு	புதுக்காலனி மற்றும் கடசோலை (வார்டு எண். 10 மற்றும் 11)
	மேற்கு	குயின்சோலை ஹட்டி (வார்டு எண்.6)
7	இவ்வார்டின் மொத்த மக்கள் தொகை	1007
8	தேனாடு உள்ளாட்சி அமைப்பில் உள்ள இவ்வார்டின் மக்கள் தொகை, ஒரு வார்டின் சராசரி மக்கள் தொகையை விட குறைவாகவோ/ கூடுதலாகவோ இருப்பின் அதற்கான காரணம்	வார்டு எண்.5 சோலூர்மட்டம், ஆதிதிராவிடர்காலனி மற்றும் அம்பேத்கார் நகர் போன்ற குக்கிராமங்களைக் கொண்டது. இவ்வார்டுக்கு வடக்கே வார்டு எண்.3 உள்ளது. வார்டு எண். 5 மற்றும் வார்டு எண்.3க்கும் உள்ள தூரம் 12 கி.மீ. இவ்வார்டுக்கு தெற்கே வார்டு எண்.10 மற்றும் வார்டு எண்.11 உள்ளது. வார்டு எண்.5க்கு வார்டு எண்.10க்கும் உள்ள இடைவெளி 10. கி.மீ மட்டுமல்லாமல் இடையிடையே மேடான நிலப்பரப்பு அமைவதால் ஒரு தனி நிலப்பரப்பாக இவ்வார்டு அமைகிறது. வார்டு எண்.5க்கும் வார்டு எண்.10க்கும் உள்ள தூரம் 7 கி.மீ. ஆகும். மேலும் 11வது வார்டு பழங்குடியினர் குடியிருப்பைக் கொண்ட வார்டாகவும், வனப்பகுதி சூழ்ந்த தனியார் போக்குவரத்து வசதி கொண்ட வார்டாக உள்ளது. இவ்வார்டுக்கு மேற்கே வார்டு எண்.6 அமைகிறது. வார்டு எண்.5க்கும் வார்டு எண்.6க்கும் உள்ள இடைவெளி 9 கி.மீ. ஆகும். இவ்வார்டுக்கு கிழக்கே வார்டு எண்.4 உள்ளது. வார்டு எண். 5க்கும் வார்டு எண்.4க்கும் உள்ள தூரம் 6 கி.மீ. ஆகும். மேலும் வார்டு எண்.4க்கு சுற்றிலும் மலைப்பகுதி சூழ்ந்துள்ளது, எனவே வார்டு எண். 5யினை மறுவரையறை செய்ய இயலாது.
9	குறிப்பு	

இடம்: கோத்தகிரி

ஓம்/-

கோல்டி சாராள்,

வட்டார மறுவரையறை அலுவலர்/
வட்டார வளர்ச்சி அலுவலர்(வ.ஊ),
கோத்தகிரி.

இணைப்பு – 2 (அ)
(கிராம ஊராட்சி)

வரைவு வார்டு மறுவரையறைக்கான (Delimitation) அறிக்கை

மாவட்டத்தின் பெயர்: நீலகிரி

ஊரகம்

ஊராட்சி ஒன்றியத்தின் பெயர் : கோத்தகிரி

கிராம ஊராட்சியின்பெயர் : தேனாடு

1	வார்டு எண்.	6
2	இவ்வார்டில் உள்ளடங்கிய பகுதிகளின் பெயர்கள்	டேன்டே, குயின்சோலை அட்டி, பாரஸ்ட் ஹில், கில்மெல்போர்ட், ஒன்னட்டி
3	வார்டின் சராசரி மக்கள் தொகை	690.33
4	இவ்வார்டில் உள்ள கட்டிடங்களின் எண்கள்	குக்கிராமத்தின் பெயர்: டேன்டே கட்டிட எண்கள். 1330-1408 = 79 குக்கிராமத்தின் பெயர்: குயின்சோலை அட்டி, கட்டிட எண்கள். 1409-1456 =48 குக்கிராமத்தின் பெயர்: கில்மெல்போர்ட், கட்டிட எண்கள். 1457-1466 =10 குக்கிராமத்தின் பெயர்: பாரஸ்ட் ஹில், கட்டிட எண்கள். 1467-1476 =10 குக்கிராமத்தின் பெயர்: ஒன்னட்டி கட்டிட எண்கள். 1477-1538 =62 மொத்தம் = 209
5	இவ்வார்டில் உள்ள வீடுகளின் எண்ணிக்கை	வார்டு எண்.6 குக்கிராமத்தின் பெயர்: டேன்டே 628 - 707 =79 குக்கிராமத்தின் பெயர்: குயின்சோலை அட்டி 575 - 622 =48 குக்கிராமத்தின் பெயர்: ஒன்னட்டி 488 - 549 = 62 குக்கிராமத்தின் பெயர்: பாரஸ்ட் ஹில் 468 - 477 = 10 குக்கிராமத்தின் பெயர்: கில்மெல்போர்ட் 478-487 = 10 மொத்தம் = 209
6	இவ்வார்டின் எல்லைகள்	
	வடக்கு	வனப்பகுதி
	கிழக்கு	கணபதிபுரம்
	தெற்கு	ஒன்னட்டி
	மேற்கு	வனப்பகுதி
7	இவ்வார்டின் மொத்த மக்கள் தொகை	525
8	தேனாடு உள்ளாட்சிஅமைப்பில் உள்ள இவ்வார்டின் மக்கள் தொகை, ஒரு வார்டின் சராசரி மக்கள் தொகையை விட குறைவாகவோ/ கூடுதலாகவோ இருப்பின் அதற்கான காரணம்	
9	குறிப்பு	

இடம்: கோத்தகிரி

ஓம்/-
கோல்டி சாராள்,
வட்டார மறுவரையறை அலுவலர்/
வட்டார வளர்ச்சி அலுவலர்(வ.ஊ),
கோத்தகிரி.

இணைப்பு – 2 (அ)
(கிராம ஊராட்சி)

வரைவு வார்டு மறுவரையறைக்கான (Delimitation) அறிக்கை

மாவட்டத்தின் பெயர்: நீலகிரி

ஊரகம்

ஊராட்சி ஒன்றியத்தின் பெயர் : கோத்தகிரி

கிராம ஊராட்சியின்பெயர் : தேனாடு

1	வார்டு எண்.	7
2	இவ்வார்டில் உள்ளடங்கிய பகுதிகளின் பெயர்கள்	கீழ்கோத்தகிரி , கோக்கால்,
3	வார்டின் சராசரி மக்கள் தொகை	690.33
4	இவ்வார்டில் உள்ள கட்டிடங்களின் எண்கள்	குக்கிராமத்தின் பெயர்:: கீழ்கோத்தகிரி கட்டிட எண்கள் .1539-1812 = 274 குக்கிராமத்தின் பெயர்:: கோக்கால் கட்டிட எண்கள் .1813-1876 = 64 மொத்தம் = 338
5	இவ்வார்டில் உள்ள வீடுகளின் எண்ணிக்கை	வார்டு எண்.7 குக்கிராமத்தின் பெயர்:: கீழ்கோத்தகிரி 112 - 385 =274 குக்கிராமத்தின் பெயர்:: கோக்கால் 309 -372 = 64 மொத்தம் = 338
6	இவ்வார்டின் எல்லைகள்	
	வடக்கு	வனப்பகுதி
	கிழக்கு	அண்ணாநகர்
	தெற்கு	கெங்கரை ஊராட்சி
	மேற்கு	வனப்பகுதி
7	இவ்வார்டின் மொத்த மக்கள் தொகை	849
8	தேனாடு உள்ளாட்சி அமைப்பில் உள்ள இவ்வார்டின் மக்கள் தொகை, ஒரு வார்டின் சராசரி மக்கள் தொகையை விட குறைவாகவோ/ கூடுதலாகவோ இருப்பின் அதற்கான காரணம்	
9	குறிப்பு	

இடம்: கோத்தகிரி

ஓம்/-
கோல்டி சாராள்,
வட்டார மறுவரையறை அலுவலர்/
வட்டார வளர்ச்சி அலுவலர்(வ.ஊ),
கோத்தகிரி.

இணைப்பு – 2 (அ)
(கிராம ஊராட்சி)
வரைவு வார்டு மறுவரையறைக்கான (Delimitation) அறிக்கை

ஊரகம்

மாவட்டத்தின் பெயர்: நீலகிரி

ஊராட்சி ஒன்றியத்தின் பெயர் : கோத்தகிரி

கிராம ஊராட்சியின்பெயர் : தேனாடு

1	வார்டு எண்.	8
2	இவ்வார்டில் உள்ளடங்கிய பகுதிகளின் பெயர்கள்	அண்ணாநகர், அம்மன்நகர், தேனாடு கூப்பு
3	வார்டின் சராசரி மக்கள் தொகை	690.33
4	இவ்வார்டில் உள்ள கட்டிடங்களின் எண்கள்	குக்கிராமத்தின் பெயர்: அண்ணாநகர் கட்டிட எண்கள். 1877-1987 =111 குக்கிராமத்தின் பெயர்: அம்மன்நகர் கட்டிட எண்கள் 1988-2060 = 73 குக்கிராமத்தின் பெயர்: தேனாடு கூப்பு கட்டிட எண்கள் 2061-2161 =101 மொத்தம் = 285
5	இவ்வார்டில் உள்ள வீடுகளின் எண்ணிக்கை	வார்டு எண்..8 குக்கிராமத்தின் பெயர்: அண்ணாநகர் 1 - 111 = 111 குக்கிராமத்தின் பெயர்: அம்மன்நகர் 395- 467 = 73 குக்கிராமத்தின் பெயர்: தேனாடு கூப்பு 261 - 361 = 101 மொத்தம் = 285
6	இவ்வார்டின் எல்லைகள்	
	வடக்கு	வனப்பகுதி
	கிழக்கு	வனப்பகுதி
	தெற்கு	கீழ்கோத்தகிரி பஜார்
	மேற்கு	கீழ்கோத்தகிரி பஜார்
7	இவ்வார்டின் மொத்த மக்கள் தொகை	716
8	தேனாடு உள்ளாட்சி அமைப்பில் உள்ள இவ்வார்டின் மக்கள் தொகை, ஒரு வார்டின் சராசரி மக்கள் தொகையை விட குறைவாகவோ/ கூடுதலாகவோ இருப்பின் அதற்கான காரணம்	
9	குறிப்பு	

இடம்: கோத்தகிரி

ஓம்/-
கோல்டி சாராள்,
வட்டார மறுவரையறை அலுவலர்/
வட்டார வளர்ச்சி அலுவலர்(வ.ஊ),
கோத்தகிரி.

இணைப்பு – 2 (அ)

(கிராம ஊராட்சி)

வரைவு வார்டு மறுவரையறைக்கான (Delimitation) அறிக்கை

மாவட்டத்தின் பெயர்: நீலகிரி

ஊரகம்

ஊராட்சி ஒன்றியத்தின் பெயர் : கோத்தகிரி

கிராம ஊராட்சியின்பெயர் : தேனாடு

1	வார்டு எண்.	9
2	இவ்வார்டில் உள்ளடங்கிய பகுதிகளின் பெயர்கள்	தேனாடு மேல்ஹட்டி, தேனாடுநடுஹட்டி, தேனாடு கீழட்டி, அம்பேக்கார் நகர்
3	வார்டின் சராசரி மக்கள் தொகை	690.33
4	இவ்வார்டில் உள்ள கட்டிடங்களின் எண்கள்	<p>குக்கிராமத்தின் பெயர்: தேனாடு கீழட்டி கட்டிட எண்கள். 2162-2282 = 121</p> <p>குக்கிராமத்தின் பெயர்: தேனாடு நடுஹட்டி கட்டிட எண்கள். 2283-2360 = 78</p> <p>குக்கிராமத்தின் பெயர்: தேனாடு மேல்ஹட்டி கட்டிட எண்கள். 2361-2422 = 62</p> <p>குக்கிராமத்தின் பெயர்: அம்பேக்கார் நகர் கட்டிட எண்கள் 2423-2455 = 33</p> <p style="text-align: right;">மொத்தம் = 294</p>
5	இவ்வார்டில் உள்ள வீடுகளின் எண்ணிக்கை	<p>வார்டு எண்.9</p> <p>குக்கிராமத்தின் பெயர்: தேனாடு மேல்ஹட்டி 198 – 261 = 63</p> <p>குக்கிராமத்தின் பெயர்: தேனாடு நடுஹட்டி 121 –197 = 77</p> <p>குக்கிராமத்தின் பெயர்: தேனாடு கீழட்டி 1-121 = 121</p> <p>குக்கிராமத்தின் பெயர்: அம்பேக்கார் நகர் 243 – 273-31,252/1 -1, 259/1 -1 = 33</p> <p style="text-align: right;">மொத்தம் = 294</p>
6	இவ்வார்டின் எல்லைகள்	
	வடக்கு	மேல்கட்டபெட்டு
	கிழக்கு	சோலூர்மட்டம்
	தெற்கு	கீழ்கோத்தகிரி
	மேற்கு	தேனாடு கூப்பு
7	இவ்வார்டின் மொத்த மக்கள் தொகை	738
8	தேனாடு உள்ளாட்சி அமைப்பில் உள்ள இவ்வார்டின் மக்கள் தொகை, ஒரு வார்டின் சராசரி மக்கள் தொகையை விட குறைவாகவோ/ கூடுதலாகவோ இருப்பின் அதற்கான காரணம்	
9	குறிப்பு	

இடம்: கோத்தகிரி

ஒம்/-
 கோல்டி சாராள்,
 வட்டார மறுவரையறை அலுவலர்/
 வட்டார வளர்ச்சி அலுவலர்(வ.ஊ),
 கோத்தகிரி.

இணைப்பு – 2 (அ)
(கிராம ஊராட்சி)

வரைவு வார்டு மறுவரையறைக்கான (Delimitation) அறிக்கை

மாவட்டத்தின் பெயர்: நீலகிரி

ஊரகம்

ஊராட்சி ஒன்றியத்தின் பெயர் : கோத்தகிரி

கிராம ஊராட்சியின்பெயர் : தேனாடு

1	வார்டு எண்.	10
2	இவ்வார்டில் உள்ளடங்கிய பகுதிகளின் பெயர்கள்	புதுகாலனி, ஓசக்கேரி, சகாயபுரம்
3	வார்டின் சராசரி மக்கள் தொகை	690.33
4	இவ்வார்டில் உள்ள கட்டிடங்களின் எண்கள்	குக்கிராமத்தின் பெயர்: புதுகாலனி கட்டிட எண்கள். 2456-2658 = 203 குக்கிராமத்தின் பெயர்: ஓசக்கேரி கட்டிட எண்கள். 2659-2699 = 41 குக்கிராமத்தின் பெயர்: சகாயபுரம் கட்டிட எண்கள். 2700-2716 = 17 மொத்தம் = 261
5	இவ்வார்டில் உள்ள வீடுகளின் எண்ணிக்கை	வார்டு எண்.10 குக்கிராமத்தின் பெயர்: புதுகாலனி 1 - 203 = 203 குக்கிராமத்தின் பெயர்: ஓசக்கேரி 204 - 244 = 41 குக்கிராமத்தின் பெயர்: சகாயபுரம் 1- 17 = 17 மொத்தம் = 261
6	இவ்வார்டின் எல்லைகள்	
	வடக்கு	தேனாடு ஊராட்சி
	கிழக்கு	சோலூர்மட்டம்
	தெற்கு	வனப்பகுதி
	மேற்கு	வனப்பகுதி
7	இவ்வார்டின் மொத்த மக்கள் தொகை	656
8	தேனாடு உள்ளாட்சி அமைப்பில் உள்ள இவ்வார்டின் மக்கள் தொகை, ஒரு வார்டின் சராசரி மக்கள் தொகையை விட குறைவாகவோ/ கூடுதலாகவோ இருப்பின் அதற்கான காரணம்	
9	குறிப்பு	

இடம்: கோத்தகிரி

ஓம்/-
கோல்டி சாராள்,
வட்டார மறுவரையறை அலுவலர்/
வட்டார வளர்ச்சி அலுவலர்(வ.ஊ),
கோத்தகிரி.

இணைப்பு – 2 (அ)
(கிராம ஊராட்சி)

வரைவு வார்டு மறுவரையறைக்கான (Delimitation) அறிக்கை

மாவட்டத்தின் பெயர்: நீலகிரி

ஊரகம்

ஊராட்சி ஒன்றியத்தின் பெயர் : கோத்தகிரி

கிராம ஊராட்சியின்பெயர் : தேனாடு

1	வார்டு எண்.	11
2	இவ்வார்டில் உள்ளடங்கிய பகுதிகளின் பெயர்கள்	கடசோலை, கரக்கோடுமட்டம், ஆடுமந்து செடிக்கல், பைனரி, கீழ்கட்டபெட்டு, புட்டுக்குழி, தென்றல்நகர், குருகுந்தா , கோனகட்டி
3	வார்டின் சராசரி மக்கள் தொகை	690.33
4	இவ்வார்டில் உள்ள கட்டிடங்களின் எண்கள்	<p>குக்கிராமத்தின் பெயர்:: கடசோலை கட்டிட எண்கள். 2717- 2787 = 71</p> <p>குக்கிராமத்தின் பெயர்:: புட்டுக்குழி கட்டிட எண்கள். 2788-2793 = 6</p> <p>குக்கிராமத்தின் பெயர்:: கரக்கோடுமட்டம், கட்டிட எண்கள். 2807-2864 =58</p> <p>குக்கிராமத்தின் பெயர்:: தென்றல்நகர், கட்டிட எண்கள். 2794-2806 =13</p> <p>குக்கிராமத்தின் பெயர்:: கோனகட்டி கட்டிட எண்கள். 2865-2877 =13</p> <p>குக்கிராமத்தின் பெயர்:: பைனரி கட்டிட எண்கள். 2878-2882 =5</p> <p>குக்கிராமத்தின் பெயர்:: ஆடுமந்து, கட்டிட எண்கள் 2883-2889 = 7</p> <p>குக்கிராமத்தின் பெயர்:: செடிக்கல் கட்டிட எண்கள். 2890-2971 = 82</p> <p>குக்கிராமத்தின் பெயர்:: கீழ்கட்டபெட்டு கட்டிட எண்கள் 2972-3026 =55</p> <p>குக்கிராமத்தின் பெயர்:: குருகுந்தா கட்டிட எண்கள். 3027-3044 =18</p> <p style="text-align: right;">மொத்தம் = 328</p>
5	இவ்வார்டில் உள்ள வீடுகளின் எண்ணிக்கை	<p>வார்டு எண்.11</p> <p>குக்கிராமத்தின் பெயர்:: கடசோலை 1 - 71 = 71</p> <p>குக்கிராமத்தின் பெயர்:: புட்டுக்குழி 233- 238 = 6</p> <p>குக்கிராமத்தின் பெயர்:: கரக்கோடுமட்டம், 272 – 329 = 58</p> <p>குக்கிராமத்தின் பெயர்:: கோனட்டி 259 - 271 = 13</p> <p>குக்கிராமத்தின் பெயர்:: தென்றல் நகர் 213 - 225 = 13</p> <p>குக்கிராமத்தின் பெயர்:: பைனரி 208 - 212 = 5</p> <p>குக்கிராமத்தின் பெயர்:: ஆடுமந்து, 226 - 232 = 7</p> <p>குக்கிராமத்தின் பெயர்:: செடிக்கல் 72 – 152, 152-1 =82</p> <p>குக்கிராமத்தின் பெயர்:: கீழ்கட்டபெட்டு 153- 207 = 55</p> <p>குக்கிராமத்தின் பெயர்:: குருகுந்தா 247 -250-4,251/1 to 251/7-7, 252 – 258-7 =18</p> <p style="text-align: right;">மொத்தம் = 328</p>

6	இவ்வாட்டின் எல்லைகள்	
	வடக்கு	வனப்பகுதி
	கிழக்கு	அரக்கோடு ஊராட்சி
	தெற்கு	அரக்கோடு ஊராட்சி
	மேற்கு	ஈரப்பனை
7	இவ்வாட்டின் மொத்த மக்கள் தொகை	824
8	தேனாடு உள்ளாட்சி அமைப்பில் உள்ள இவ்வாட்டின் மக்கள் தொகை, ஒரு வார்டின் சராசரி மக்கள் தொகையை விட குறைவாகவோ/ கூடுதலாகவோ இருப்பின் அதற்கான காரணம்	
9	குறிப்பு	

இடம்: கோத்தகிரி

ஓம்/-
கோல்டி சாராள்,
வட்டார மறுவரையறை அலுவலர்/
வட்டார வளர்ச்சி அலுவலர்(வ.ஊ),
கோத்தகிரி.

இணைப்பு – 2 (அ)
(கிராம ஊராட்சி)

வரைவு வார்டு மறுவரையறைக்கான (Delimitation) அறிக்கை

மாவட்டத்தின் பெயர்: நீலகிரி

ஊரகம்

ஊராட்சி ஒன்றியத்தின் பெயர் : கோத்தகிரி

கிராம ஊராட்சியின்பெயர் : தேனாடு

1	வார்டு எண்.	12
2	இவ்வார்டில் உள்ளடங்கிய பகுதிகளின் பெயர்கள்	அத்தியூர்மட்டம், நீர்கண்டி
3	வார்டின் சராசரி மக்கள் தொகை	690.33
4	இவ்வார்டில் உள்ள கட்டிடங்களின் எண்கள்	குக்கிராமத்தின் பெயர்: அத்தியூர்மட்டம், 3045-3271 = 227 குக்கிராமத்தின் பெயர் : நீர்கண்டி 3272-3298 = 27 மொத்தம் = 254
5	இவ்வார்டில் உள்ள வீடுகளின் எண்ணிக்கை	வார்டு எண்..12 குக்கிராமத்தின் பெயர்: அத்தியூர்மட்டம், 29 - 255 = 227 குக்கிராமத்தின் பெயர்: நீர்கண்டி 1 - 27 = 27 மொத்தம் = 254
6	இவ்வார்டின் எல்லைகள்	
	வடக்கு	கடினமாலா ஊராட்சி
	கிழக்கு	கெங்கரை ஊராட்சி
	தெற்கு	கெங்கரை ஊராட்சி
	மேற்கு	சோலூர்மட்டம்
7	இவ்வார்டின் மொத்த மக்கள் தொகை	638
8	தேனாடு உள்ளாட்சி அமைப்பில் உள்ள இவ்வார்டின் மக்கள் தொகை, ஒரு வார்டின் சராசரி மக்கள் தொகையை விட குறைவாகவோ/ கூடுதலாகவோ இருப்பின் அதற்கான காரணம்	
9	குறிப்பு	

இடம்: கோத்தகிரி

ஓம்/-
கோல்டி சாராள்,
வட்டார மறுவரையறை அலுவலர்/
வட்டார வளர்ச்சி அலுவலர்(வ.ஊ),
கோத்தகிரி.

இணைப்பு 4(அ)
கிராம ஊராட்சி
ஊரக உள்ளாட்சி அமைப்பு
வார்டு மறுவரையறை (Delimitation) கருத்துருவின்
ஒருங்கிணைக்கப்பட்ட தொகுப்பு

மாவட்டத்தின் பெயர்: நீலகிரி
ஊராட்சி ஒன்றியத்தின் பெயர்: கோத்தகிரி
கிராம ஊராட்சியின் பெயர்: தேனாடு

வார்டு எண்.	மொத்த மக்கள் தொகை	வார்டின் எல்லைகள்			
		வடக்கு	கிழக்கு	தெற்கு	மேற்கு
(1)	(2)	(3)	(4)	(5)	(6)
1	588	வனப்பகுதி	குயின்சோலை கணபதிபுரம்	கொணவக்கரை ஊராட்சி	நெடுகுளா ஊராட்சி
2	344	வார்டு எண்.1 கொணவக்கரை கிராமம்	குயின்சோலை கணபதிபுரம் (வார்டு எண்.3)	குயின்சோலை டேன் 1 மற்றும் கீழ்கோத்தகிரி பஜார் (வார்டு எண். 6 மற்றும் 7)	நெடுகுளா ஊராட்சி
3	681	குயின்சோலை டேன் 1	கொணவக்கரை ஊராட்சி	கக்குளா	வனப்பகுதி
4	718	கரக்கோடுமட்டம்	கடினமாலா ஊராட்சி	சோலூர்மட்டம்	தேனாடு
5	1007	கணபதிபுரம் காலனி (வார்டு எண்.3)	பொம்மன் (வார்டு எண்.4)	புதுக்காலனி மற்றும் கடசோலை (வார்டு எண். 10 மற்றும் 11)	குயின்சோலை ஹட்டி (வார்டு எண்.6)
6	525	வனப்பகுதி	கணபதிபுரம்	ஒன்னட்டி	வனப்பகுதி
7	849	வனப்பகுதி	அண்ணாநகர்	கெங்கரை ஊராட்சி	வனப்பகுதி
8	716	வனப்பகுதி	வனப்பகுதி	கீழ்கோத்தகிரி பஜார்	கீழ்கோத்தகிரி பஜார்
9	738	மேல்கட்டபெட்டு	சோலூர்மட்டம்	கீழ்கோத்தகிரி	தேனாடு கூப்பு
10	656	தேனாடு ஊராட்சி	சோலூர்மட்டம்	வனப்பகுதி	வனப்பகுதி
11	824	வனப்பகுதி	அரக்கோடு ஊராட்சி	அரக்கோடு ஊராட்சி	ஈரப்பனை
12	638	கடினமாலா ஊராட்சி	கெங்கரை ஊராட்சி	கெங்கரை ஊராட்சி	சோலூர்மட்டம்
	6166				

இடம்: கோத்தகிரி

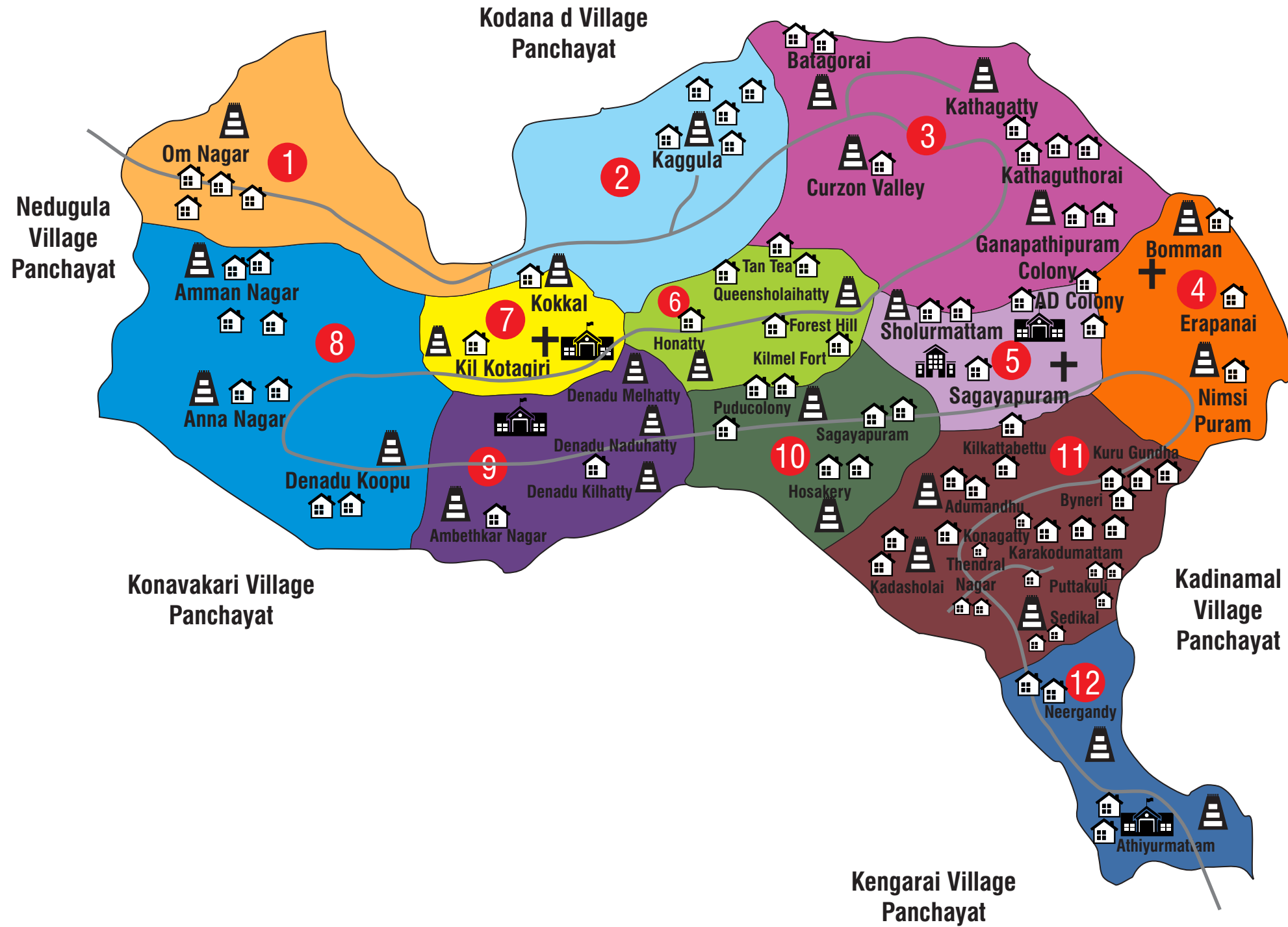
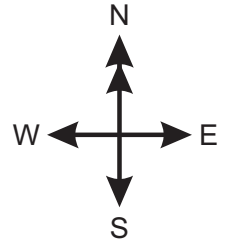
ஒம்/-
கோல்டி சாராள்,
வட்டார மறுவரையறை அலுவலர்/
வட்டார வளர்ச்சி அலுவலர்(வ.ஊ),கோத்தகிரி.

PROPOSED PANCHAYAT WARD MAP

PANCHAYAT : DENAD

BLOCK : KOTAGIRI

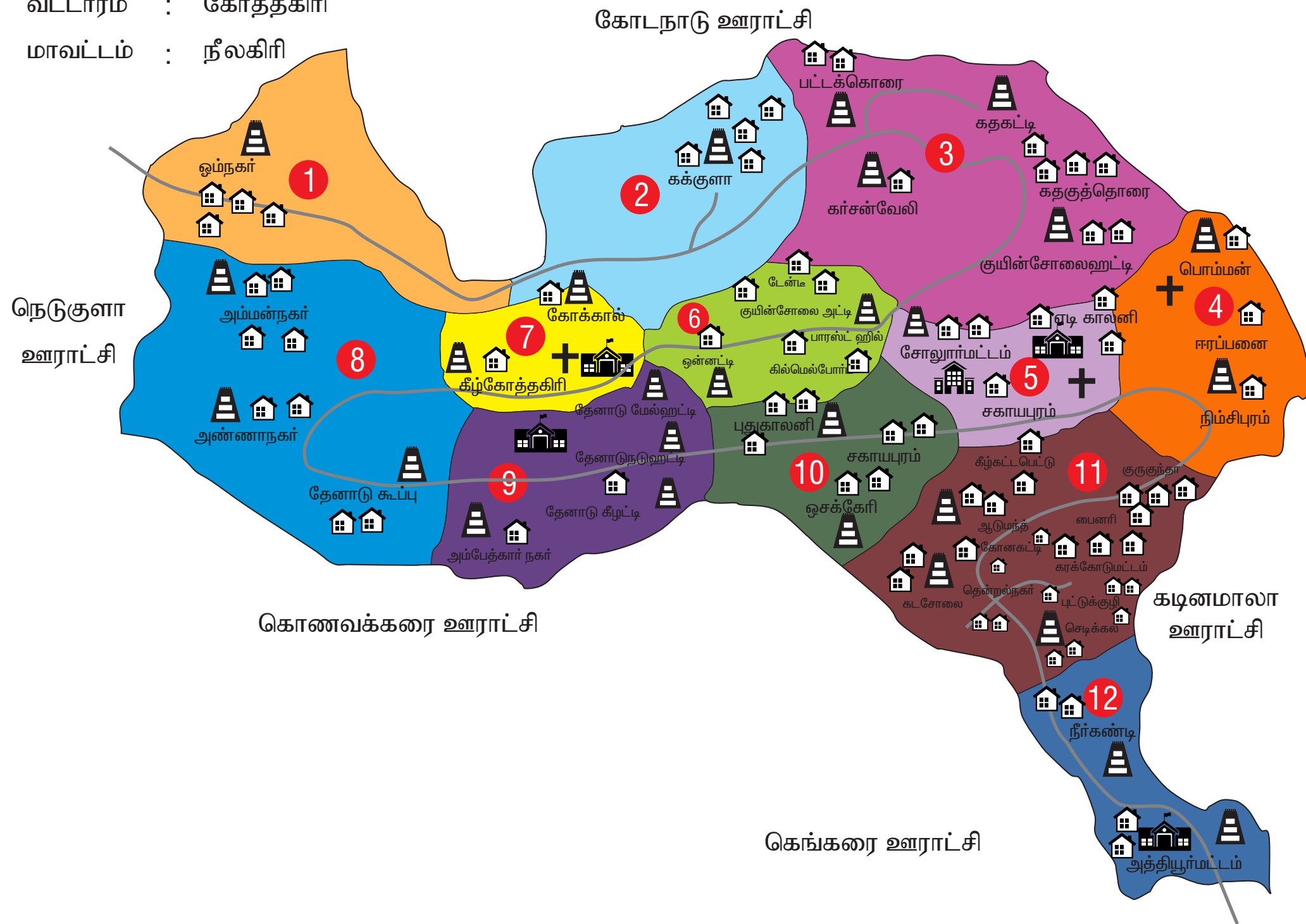
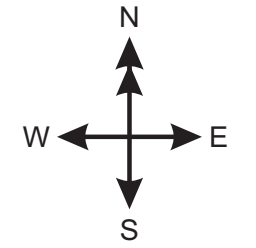
DISTRICT : THE NILGIRIS



WARD NO	HABITATION	DOOR NO	HOUSE HOLD	POPULATION
1	Omnagar	1-234- =234	234	588
2	Kaggula	872 - 1006 = 135 1006/1, 1006/2 = 02	137	344
3	Kathakatty, Battakorai, Curzonvalley, Ganapathipuram Colony, Kathvuthorai	707 - 827= 121 828-871 = 44 1269 - 1303= 35 1304 - 1326= 23 568-1,579, 579-1,579-2, 580-621, 622-1& 622-2 - 48	271	681
4	Bomman, Erapanai, Nimsipuram	360 - 509 ,509-1 to 509-9, 510-608 = 258 330/A- 341 = 12 342 - 357 = 16	286	718
5	Sholurmattam Bazaar, AD Colony, Ambethkarnagar	263 - 648/A = 386 18 - 32 = 15	401	1007
6	Tantea, Queensholai Hatty, Forest Hill, Kilmelfort, Honnatty	628 - 707 = 79 575 - 622 = 48 488 - 549 = 62 468 - 447 = 10 478 - 487 = 10	209	525
7	Kilkotagiri Kokkal	112 - 385 = 274 309 -372 = 64	338	849
8	Annanagar, Ammannagar, Denadu Kooppu	1 - 111= 111 395- 467 = 73 261 - 361 = 101	285	716
9	Denadu Melhatty, Denad Naduhatty, Denadu Kilhatty, Ambethkar Nagar	1-121 = 121 = 121 121- 197 = 77 199-261 = 63 243 - 273,252-1 & 259-1 = 33	294	738
10	Puthucolony, Hosakeri, Sagayapuram	1 - 203 = 203 204 - 244 = 41 1- 17 = 17	261	656
11	Kadasholai, Karakodumattam, Adumanthu, Sedikkal, Byneri, Kilkattbettu, Puttakuli, Thendral Nagar, Kurukundah, Konagahatty	1 - 71 = 71 233- 238 = 6 259 - 329 = 71 213 - 225 = 13 208 - 212 = 5 226 - 232= 7 72 - 152, 152-1 = 82 153- 207 = 55 247 -250,251-1to 251-7, 252 - 258= 18	328	824
12	Athiyoomattam, Neerkandy	29 - 255 = 227 1 - 27 = 27	254	638
			3298	8284

கிராம ஊராட்சி வார்டு மறுவரையறை வரைபடம்

ஊராட்சி : தேனாடு
 வட்டாரம் : கோத்தகிரி
 மாவட்டம் : நீலகிரி



வார்டு எண்	குக்கிராமத்தின் பெயர்	வீட்டு எண்.	மொத்த வீடுகள்	மக்கள் தொகை
1	ஓம்நகர்	1-234- =234	234	588
2	கக்குளா	872 - 1006 = 135 1006/1, 1006/2 = 02	137	344
3	கதகட்டி, பட்டக்கொரை, கர்சன்வேலி, கணபதிபுரம், காலனி, குயின்சோலைஹட்டி	707 - 827 = 121 828-871 = 44 1269 - 1303 = 35 1304 - 1326 = 23 568-1,579, 579-1,579-2, 580-621, 622-1& 622-2 - 48	271	681
4	பொம்மன், ஈரப்பனை, நிம்சிபுரம்	360 - 509, 509-1 to 509-9, 510-608 = 258 330/A- 341 = 12 342 - 357 = 16	286	718
5	சோலூர்மட்டம், சகாயபுரம்	263 - 648/A = 386 18 - 32 = 15	401	1007
6	டேன், குயின்சோலை அட்டி, கதகுத்தொரை, பாரஸ்ட் ஹில், கில்மெல்போர்ட், ஒன்ண்டி	628 - 707 = 79 575 - 622 = 48 488 - 549 = 62 468 - 447 = 10 478 - 487 = 10	209	525
7	கீழ்கோத்தகிரி, கோக்கால்	112 - 385 = 274 309 - 372 = 64	338	849
8	அண்ணாநகர், அம்மன்நகர், தேனாடு கூப்பு	1 - 111 = 111 395- 467 = 73 261 - 361 = 101	285	716
9	தேனாடு மேல்ஹட்டி, தேனாடுநடுஹட்டி, தேனாடு கீழட்டி, அம்பேத்கார் நகர்	1-121 = 121 = 121 121- 197 = 77 199-261 = 63 243 - 273, 252-1 & 259-1 = 33	294	738
10	புதுகாலனி, ஒசக்கேரி, சகாயபுரம், கடசோலை	1 - 203 = 203 204 - 244 = 41 1- 17 = 17	261	656
11	கடசோலை, கரக்கோடுமட்டம், ஆடுமந்த், செக்கல், பைனி, கீழ்கட்டபெட்டு, புட்டுக்குழி, தென்றல்நகர், குருகுந்தா, கோனகட்டி	1 - 71 = 71 233- 238 = 6 259 - 329 = 71 213 - 225 = 13 208 - 212 = 5 226 - 232 = 7 72 - 152, 152-1 = 82 153- 207 = 55 247 -250, 251-1to 251-7, 252 - 258 = 18	328	824
12	அத்தியூர்மட்டம், நீர்கண்டி	29 - 255 = 227 1 - 27 = 27	254	638
			3298	8284