

இணைப்பு -1(அ)
(கிராம ஊராட்சி)

வார்டு மறுவரையறை (Delimitation) செய்வதற்கான வரைவு கருத்ருவிற்கான அடிப்படை விவரங்கள்
மாவட்டத்தின் பெயர் நீலகிரி
ஊராட்சி ஒன்றியத்தின் பெயர் கோத்தகிரி
கிராம ஊராட்சியின் பெயர் கடினமாலா

ஊரகம்

வ.எண்	கிராம ஊராட்சியின் பெயர்	2011 கணக்கெடுப்பு படி மக்கள் தொகை	நிர்ணயிக்கப்பட்ட மொத்த வார்டுகளின் எண்ணிக்கை	குடியிருப்பு கட்டிடங்களின் மொத்த எண்ணிக்கை	ஒரு வார்டின் சராசரி மக்கள் தொகை கலம் (3) / கலம் (4)	ஒரு வார்டின் சராசரி குடியிருப்பு கட்டிடங்களின் எண்ணிக்கை கலம் (5) / கலம் (4)	ஒரு வீட்டின் சராசரி மக்கள் தொகை கலம் (6) / கலம் (7)	உத்தேசிக்கப்பட்டுள்ள வார்டின் எண்ணிக்கை	உத்தேசிக்கப்பட்டுள்ள வார்டில் உள்ள குடியிருப்புக் கட்டிடங்களின் எண்ணிக்கை	உத்தேசிக்கப்பட்டுள்ள வார்டில் மதிப்பீடு செய்யப்படும் மக்கள் தொகை கலம் (8) X கலம் (10)	மதிப்பீடு செய்யப்படும் மக்கள் தொகைக்கும் சராசரி மக்கள் தொகைக்கும் உள்ள வித்தியாசம் கலம் (11) - கலம் (6)	மதிப்பீடு செய்யப்படும் மக்கள்தொகைக்கும் சராசரி மக்கள் தொகைக்கும் உள்ள வித்தியாச வித்தியாச விழுக்காடு கலம் (12) X 100/கலம் (6)	வித்தியாசத்திற்கான காரணம்	குறிப்பு
1	2	3	4	5	6	7	8	9	10	11	12	13	14	15
1	கடினமாலா	737	6	333	122.83	55.50	2.21321	1	52	115	-7.75	-6.31		
2		737	6	333	122.83	55.50	2.21321	2	43	95	-27.67	-22.52		
3		737	6	333	122.83	55.50	2.21321	3	62	137	14.39	11.71		
4		737	6	333	122.83	55.50	2.21321	4	60	133	9.96	8.11		
5		737	6	333	122.83	55.50	2.21321	5	59	131	7.75	6.31		
6		737	6	333	122.83	55.50	2.21321	6	57	126	3.32	2.70		
									333	737				

இடம்: கோத்தகிரி

ஓம்/-
கோல்டி சாராள்,
வட்டார மறுவரையறை அலுவலர்/
வட்டார வளர்ச்சி அலுவலர்(வ.ஊ),
கோத்தகிரி.

இணைப்பு – 2 (அ)
(கிராம ஊராட்சி)

வரைவு வார்டு மறுவரையறைக்கான (Delimitation) அறிக்கை

மாவட்டத்தின் பெயர்: நீலகிரி

ஊரகம்

ஊராட்சி ஒன்றியத்தின் பெயர் : கோத்தகிரி

கிராம ஊராட்சியின்பெயர் : கடினமாலா

1	வார்டு எண்.	1
2	இவ்வார்டில் உள்ளடங்கிய பகுதிகளின் பெயர்கள்	தும்பிபெட்டு, கோலட்டி, நேரமுக்கை அத்திக்கோடு
3	வார்டின் சராசரி மக்கள் தொகை	122.83
4	இவ்வார்டில் உள்ள கட்டிடங்களின் எண்கள்	<p>குக்கிராமத்தின் பெயர்: தும்பிபெட்டு கட்டிட எண்கள் 1 - 12 = 12</p> <p>குக்கிராமத்தின் பெயர்: கோலட்டி கட்டிட எண்கள் . 13 - 24 = 12</p> <p>குக்கிராமத்தின் பெயர்: நேரமுக்கை கட்டிட எண்கள் . 25 - 36 = 12</p> <p>குக்கிராமத்தின் பெயர்: அத்திக்கோடு கட்டிட எண்கள் =37 - 52 = 16</p> <p>மொத்தம் =52</p>
5	இவ்வார்டில் உள்ள வீடுகளின் எண்ணிக்கை	<p>வார்டு எண்.1</p> <p>குக்கிராமத்தின் பெயர்: தும்பிபெட்டு 1/185 to 1/196 = 12</p> <p>குக்கிராமத்தின் பெயர்: கோலட்டி 1/161 to 1/172 = 12</p> <p>குக்கிராமத்தின் பெயர்: நேரமுக்கை 1/173 to 1/184 = 12</p> <p>குக்கிராமத்தின் பெயர்: அத்திக்கோடு 1/141 to 1/144 - 4, 1/146 - 1, 1/149 - 1 1/151 to 1/160 - 10 = 16</p> <p>மொத்தம் =52</p>
6	இவ்வார்டின் எல்லைகள்	
	வடக்கு	ஓடை
	கிழக்கு	வார்டு 5 கடினமாலா ஊராட்சி
	தெற்கு	வார்டு 6 கடினமாலா ஊராட்சி
	மேற்கு	தேனாடு ஊராட்சி
7	இவ்வார்டின் மொத்த மக்கள் தொகை	115
8	கடினமாலா உள்ளாட்சி அமைப்பில் உள்ள இவ்வார்டின் மக்கள் தொகை, ஒரு வார்டின் சராசரி மக்கள் தொகையை விட குறைவாகவோ/ கூடுதலாகவோ இருப்பின் அதற்கான காரணம்	
9	குறிப்பு	

இடம்: கோத்தகிரி

ஓம்/-

கோல்டி சாராள்,

வட்டார மறுவரையறை அலுவலர்/

வட்டார வளர்ச்சி அலுவலர்(வ.ஊ), கோத்தகிரி.

இணைப்பு – 2 (அ)
(கிராம ஊராட்சி)

வரைவு வார்டு மறுவரையறைக்கான (Delimitation) அறிக்கை

மாவட்டத்தின் பெயர்: நீலகிரி

ஊரகம்

ஊராட்சி ஒன்றியத்தின் பெயர் : கோத்தகிரி

கிராம ஊராட்சியின்பெயர் : கடினமாலா

1	வார்டு எண்.	2
2	இவ்வார்டில் உள்ளடங்கிய பகுதிகளின் பெயர்கள்	அரசக்கடவு, நந்திப்பட்டி, பெட்டோலா
3	வார்டின் சராசரி மக்கள் தொகை	122.83
4	இவ்வார்டில் உள்ள கட்டிடங்களின் எண்கள்	<p>குக்கிராமத்தின் பெயர்: அரசக்கடவு கட்டிட எண்கள் 53 – 68 = 16</p> <p>குக்கிராமத்தின் பெயர்: நந்திப்பட்டி கட்டிட எண்கள்: 69 – 90 = 22</p> <p>குக்கிராமத்தின் பெயர்: பெட்டோலா கட்டிட எண்கள் . 91 – 95 = 5</p> <p>மொத்தம் . 43</p>
5	இவ்வார்டில் உள்ள வீடுகளின் எண்ணிக்கை	<p>வார்டு எண்.2</p> <p>குக்கிராமத்தின் பெயர்: அரசக்கடவு 1/129 - 1/140 - 12 , 1/155a - 1, 1/155b - 1, 1/172a - 1, 1/172b – 1 =16</p> <p>குக்கிராமத்தின் பெயர்: நந்திப்பட்டி 2/65 - 2/86 = 22</p> <p>குக்கிராமத்தின் பெயர்:: பெட்டோலா 1/124 - 1/128 = 5</p> <p>மொத்தம் = 43</p>
6	இவ்வார்டின் எல்லைகள்	
	வடக்கு	தேனாடு ஊராட்சி
	கிழக்கு	கோத்திமுக்கு
	தெற்கு	ஓடை
	மேற்கு	வார்டு 1 கடினமாலா ஊராட்சி
7	இவ்வார்டின் மொத்த மக்கள் தொகை	95
8	கடினமாலா உள்ளாட்சி அமைப்பில் உள்ள இவ்வார்டின் மக்கள் தொகை, ஒரு வார்டின் சராசரி மக்கள் தொகையை விட குறைவாகவோ/ கூடுதலாகவோ இருப்பின் அதற்கான காரணம்	
9	குறிப்பு	

இடம்: கோத்தகிரி

ஓம்/-
கோல்டி சாராள்,
வட்டார மறுவரையறை அலுவலர்/
வட்டார வளர்ச்சி அலுவலர்(வ.ஊ),கோத்தகிரி.

இணைப்பு – 2 (அ)
(கிராம ஊராட்சி)

வரைவு வார்டு மறுவரையறைக்கான (Delimitation) அறிக்கை

மாவட்டத்தின் பெயர்: நீலகிரி

ஊரகம்

ஊராட்சி ஒன்றியத்தின் பெயர் : கோத்தகிரி

கிராம ஊராட்சியின்பெயர் : கடினமாலா

1	வார்டு எண்.	3
2	இவ்வார்டில் உள்ளடங்கிய பகுதிகளின் பெயர்கள்	கண்டிப்பட்டி
3	வார்டின் சராசரி மக்கள் தொகை	122.83
4	இவ்வார்டில் உள்ள கட்டிடங்களின் எண்கள்	குக்கிராமத்தின் பெயர்: கண்டிப்பட்டி கட்டிட எண்கள் . 96 – 157 = 62
5	இவ்வார்டில் உள்ள வீடுகளின் எண்ணிக்கை	வார்டு எண்.3 குக்கிராமத்தின் பெயர்: கண்டிப்பட்டி $1/62 - 1/123 = 62$
6	இவ்வார்டின் எல்லைகள்	
	வடக்கு	நரிப்பட்டி வனப்பகுதி
	கிழக்கு	குள்ளங்கரை, 4வது வார்டு கடினமாலா ஊராட்சி
	தெற்கு	பெட்டோலா, வார்டு எண்.2 கடினமாலா ஊராட்சி
	மேற்கு	தேனாடு ஊராட்சி
7	இவ்வார்டின் மொத்த மக்கள் தொகை	137
8	கடினமாலா உள்ளாட்சி அமைப்பில் உள்ள இவ்வார்டின் மக்கள் தொகை, ஒரு வார்டின் சராசரி மக்கள் தொகையை விட குறைவாகவோ/ கூடுதலாகவோ இருப்பின் அதற்கான காரணம்	
9	குறிப்பு	

இடம்: கோத்தகிரி

ஓம்/-
கோல்டி சாராள்,
வட்டார மறுவரையறை அலுவலர்/
வட்டார வளர்ச்சி அலுவலர்(வ.ஊ),கோத்தகிரி.

இணைப்பு – 2 (அ)
(கிராம ஊராட்சி)

வரைவு வார்டு மறுவரையறைக்கான (Delimitation) அறிக்கை

மாவட்டத்தின் பெயர்: நீலகிரி

ஊரகம்

ஊராட்சி ஒன்றியத்தின் பெயர் : கோத்தகிரி

கிராம ஊராட்சியின்பெயர் : கடினமாலா

1	வார்டு எண்.	4
2	இவ்வார்டில் உள்ளடங்கிய பகுதிகளின் பெயர்கள்	குள்ளங்கரை
3	வார்டின் சராசரி மக்கள் தொகை	122.83
4	இவ்வார்டில் உள்ள கட்டிடங்களின் எண்கள்	குக்கிராமத்தின் பெயர்: குள்ளங்கரை கட்டிட எண்கள். 158 -217 = 60
5	இவ்வார்டில் உள்ள வீடுகளின் எண்ணிக்கை	வார்டு எண்.4 குக்கிராமத்தின் பெயர்: குள்ளங்கரை $1/1 - 1/52 = 52$, $1/54 - 1/61 - 8$ மொத்தம் =60
6	இவ்வார்டின் எல்லைகள்	
	வடக்கு	நரிப்பட்டி வனப்பகுதி
	கிழக்கு	அரக்கோடு ஊராட்சி
	தெற்கு	பெட்டோலா, வார்டு எண்.2 கடினமாலா ஊராட்சி
	மேற்கு	கண்டிப்பட்டி, வார்டு எண்.3 கடினமாலா ஊராட்சி
7	இவ்வார்டின் மொத்த மக்கள் தொகை	133
8	கடினமாலா உள்ளாட்சி அமைப்பில் உள்ள இவ்வார்டின் மக்கள் தொகை, ஒரு வார்டின் சராசரி மக்கள் தொகையை விட குறைவாகவோ/ கூடுதலாகவோ இருப்பின் அதற்கான காரணம்	
9	குறிப்பு	

இடம்: கோத்தகிரி

ஓம்/-
கோல்டி சாராள்,
வட்டார மறுவரையறை அலுவலர்/
வட்டார வளர்ச்சி அலுவலர்(வ.ஊ),கோத்தகிரி.

இணைப்பு – 2 (அ)
(கிராம ஊராட்சி)

வரைவு வார்டு மறுவரையறைக்கான (Delimitation) அறிக்கை

மாவட்டத்தின் பெயர்: நீலகிரி

ஊரகம்

ஊராட்சி ஒன்றியத்தின் பெயர் : கோத்தகிரி

கிராம ஊராட்சியின்பெயர் : கடினமாலா

1	வார்டு எண்.	5
2	இவ்வார்டில் உள்ளடங்கிய பகுதிகளின் பெயர்கள்	கோத்திமுக்கு, அந்தியரை
3	வார்டின் சராசரி மக்கள் தொகை	122.83
4	இவ்வார்டில் உள்ள கட்டிடங்களின் எண்கள்	குக்கிராமத்தின் பெயர்: கோத்திமுக்கு கட்டிட எண்கள் . 218 – 258 = 41 குக்கிராமத்தின் பெயர்: அந்தியரை கட்டிடஎண்கள் . 259 – 276 = 18 மொத்தம் = 59
5	இவ்வார்டில் உள்ள வீடுகளின் எண்ணிக்கை	வார்டு எண்.5 குக்கிராமத்தின் பெயர்: கோத்திமுக்கு 2/21 – 2/23 – 3, 2/25 – 2/55 – 31, 2/57 – 2/63 – 7 =41 குக்கிராமத்தின் பெயர்: அந்தியரை 2/1 – 2/18 = 18 மொத்தம் = 59
6	இவ்வார்டின் எல்லைகள்	
	வடக்கு	அரக்கோடு ஊராட்சி
	கிழக்கு	வார்டு எண்.2 கடினமாலா ஊராட்சி
	தெற்கு	வார்டு எண்.6 கடினமாலா ஊராட்சி
	மேற்கு	வார்டு எண்.1 கடினமாலா ஊராட்சி
7	இவ்வார்டின் மொத்த மக்கள் தொகை	131
8	கடினமாலா உள்ளாட்சி அமைப்பில் உள்ள இவ்வார்டின் மக்கள் தொகை, ஒரு வார்டின் சராசரி மக்கள் தொகையை விட குறைவாகவோ/ கூடுதலாகவோ இருப்பின் அதற்கான காரணம்	
9	குறிப்பு	

இடம்: கோத்தகிரி

ஓம்/-
கோல்டி சாராள்,
வட்டார மறுவரையறை அலுவலர்/
வட்டார வளர்ச்சி அலுவலர்(வ.ஊ),கோத்தகிரி.

இணைப்பு – 2 (அ)
(கிராம ஊராட்சி)

வரைவு வார்டு மறுவரையறைக்கான (Delimitation) அறிக்கை

மாவட்டத்தின் பெயர்: நீலகிரி

ஊரகம்

ஊராட்சி ஒன்றியத்தின் பெயர் : கோத்தகிரி

கிராம ஊராட்சியின்பெயர் : கடினமாலா

1	வார்டு எண்.	6
2	இவ்வார்டில் உள்ளடங்கிய பகுதிகளின் பெயர்கள்	கோழிக்குட்டை, கொப்பையூர்
3	வார்டின் சராசரி மக்கள் தொகை	122.83
4	இவ்வார்டில் உள்ள கட்டிடங்களின் எண்கள்	குக்கிராமத்தின் பெயர்: கோழிக்குட்டை கட்டிட எண்கள் 277 – 297 = 21 குக்கிராமத்தின் பெயர்: கொப்பையூர் கட்டிடங்களின் எண்கள் . 298 -333 = 36 மொத்தம் = 57
5	இவ்வார்டில் உள்ள வீடுகளின் எண்ணிக்கை	வார்டு எண்.6 குக்கிராமத்தின் பெயர்: கோழிக்குட்டை 2/128 - 2/147 - 20, 2/60a – 1 =21 குக்கிராமத்தின் பெயர்: கொப்பையூர் 2/87 - 2/122 = 36 மொத்தம் = 57
6	இவ்வார்டின் எல்லைகள்	
	வடக்கு	அந்திக்கரை வார்டு 5 கடினமாலா
	கிழக்கு	அரக்கோடு ஊராட்சி
	தெற்கு	கெங்கரை ஊராட்சி
	மேற்கு	கெங்கரை ஊராட்சி
7	இவ்வார்டின் மொத்த மக்கள் தொகை	126
8	கடினமாலா உள்ளாட்சி அமைப்பில் உள்ள இவ்வார்டின் மக்கள் தொகை, ஒரு வார்டின் சராசரி மக்கள் தொகையை விட குறைவாகவோ/ கூடுதலாகவோ இருப்பின் அதற்கான காரணம்	
9	குறிப்பு	

இடம்: கோத்தகிரி

ஓம்/-

கோல்டி சாராள்,

வட்டார மறுவரையறை அலுவலர்/

வட்டார வளர்ச்சி அலுவலர்(வ.ஊ),கோத்தகிரி.

இணைப்பு 4(அ)

கிராம ஊராட்சி

ஊரக உள்ளாட்சி அமைப்பு

வார்டு மறுவரையறை (Delimitation) கருத்துருவின்
ஒருங்கிணைக்கப்பட்ட தொகுப்பு

மாவட்டத்தின் பெயர்: நீலகிரி

ஊராட்சி ஒன்றியத்தின் பெயர்: கோத்தகிரி

கிராம ஊராட்சியின் பெயர்: கடினமாலா

வார்டு எண்.	மொத்த மக்கள் தொகை	வார்டின் எல்லைகள்			
		வடக்கு	கிழக்கு	தெற்கு	மேற்கு
(1)	(2)	(3)	(4)	(5)	(6)
1	115	ஓடை	வார்டு 5 கடினமாலா ஊராட்சி	வார்டு 6 கடினமாலா ஊராட்சி	தேனாடு ஊராட்சி
2	95	தேனாடு ஊராட்சி	கோத்திமுக்கு	ஓடை	வார்டு 1 கடினமாலா ஊராட்சி
3	137	நரிப்பட்டி வனப்பகுதி	குள்ளங்கரை, 4வது வார்டு கடினமாலா ஊராட்சி	பெட்டோலா, வார்டு எண்.2 கடினமாலா ஊராட்சி	தேனாடு ஊராட்சி
4	133	நரிப்பட்டி வனப்பகுதி	அரக்கோடு ஊராட்சி	பெட்டோலா, வார்டு எண்.2 கடினமாலா ஊராட்சி	கண்டிப்பட்டி, வார்டு எண்.3 கடினமாலா ஊராட்சி
5	131	அரக்கோடு ஊராட்சி	வார்டு எண்.2 கடினமாலா ஊராட்சி	வார்டு எண்.6 கடினமாலா ஊராட்சி	வார்டு எண்.1 கடினமாலா ஊராட்சி
6	126	அந்திக்கரை வார்டு 5 கடினமாலா	அரக்கோடு ஊராட்சி	கெங்கரை ஊராட்சி	கெங்கரை ஊராட்சி
	737				

இடம்: கோத்தகிரி

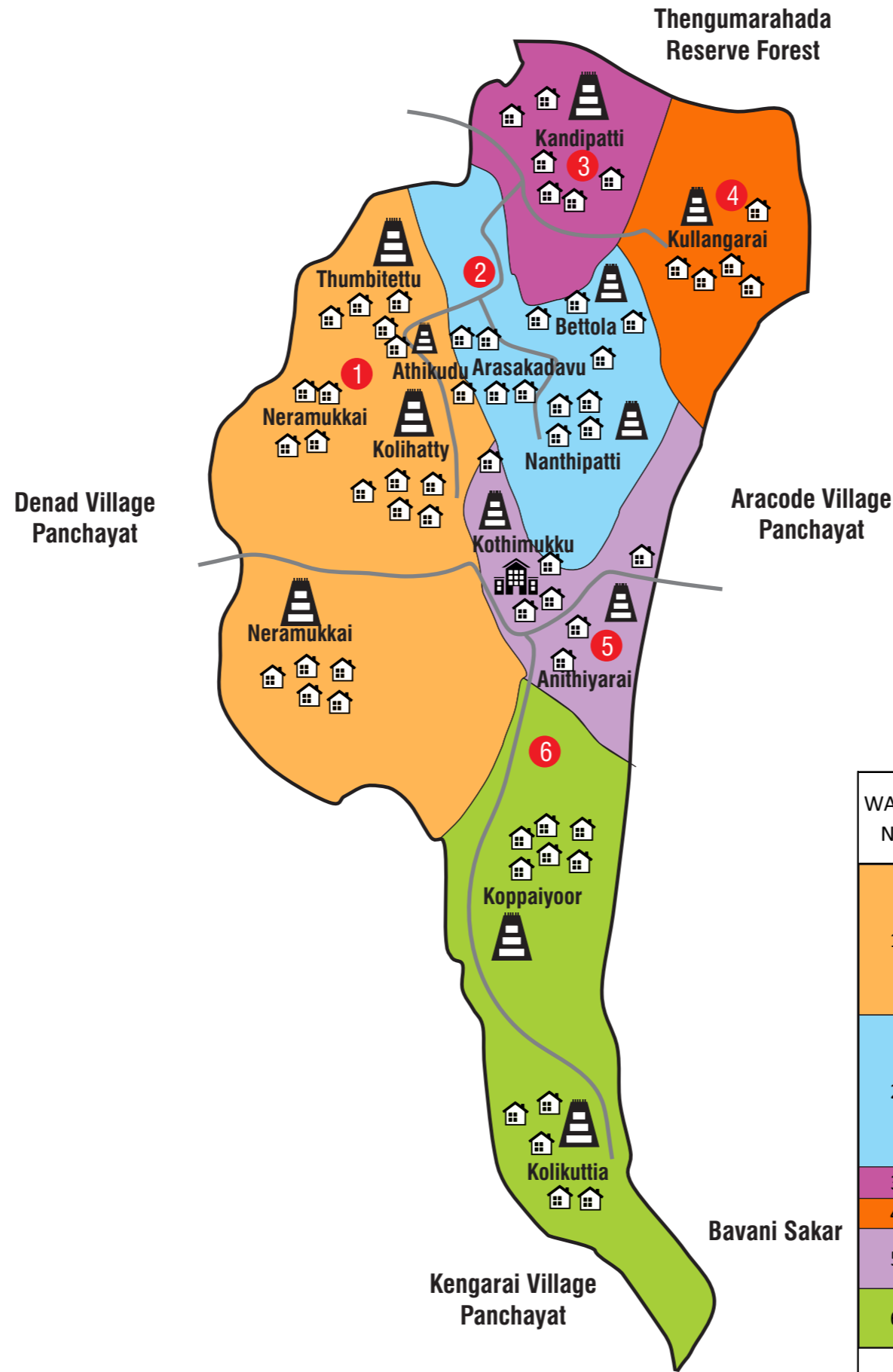
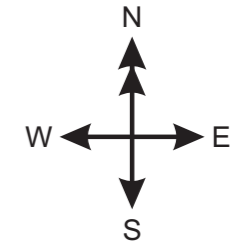
ஓம்/-
கோல்டி சாராள்,
வட்டார மறுவரையறை அலுவலர்/
வட்டார வளர்ச்சி அலுவலர்(வ.ஊ),கோத்தகிரி.

PROPOSED PANCHAYAT WARD MAP

PANCHAYAT : KADINAMALA

BLOCK : KOTAGIRI

DISTRICT : THE NILGIRIS



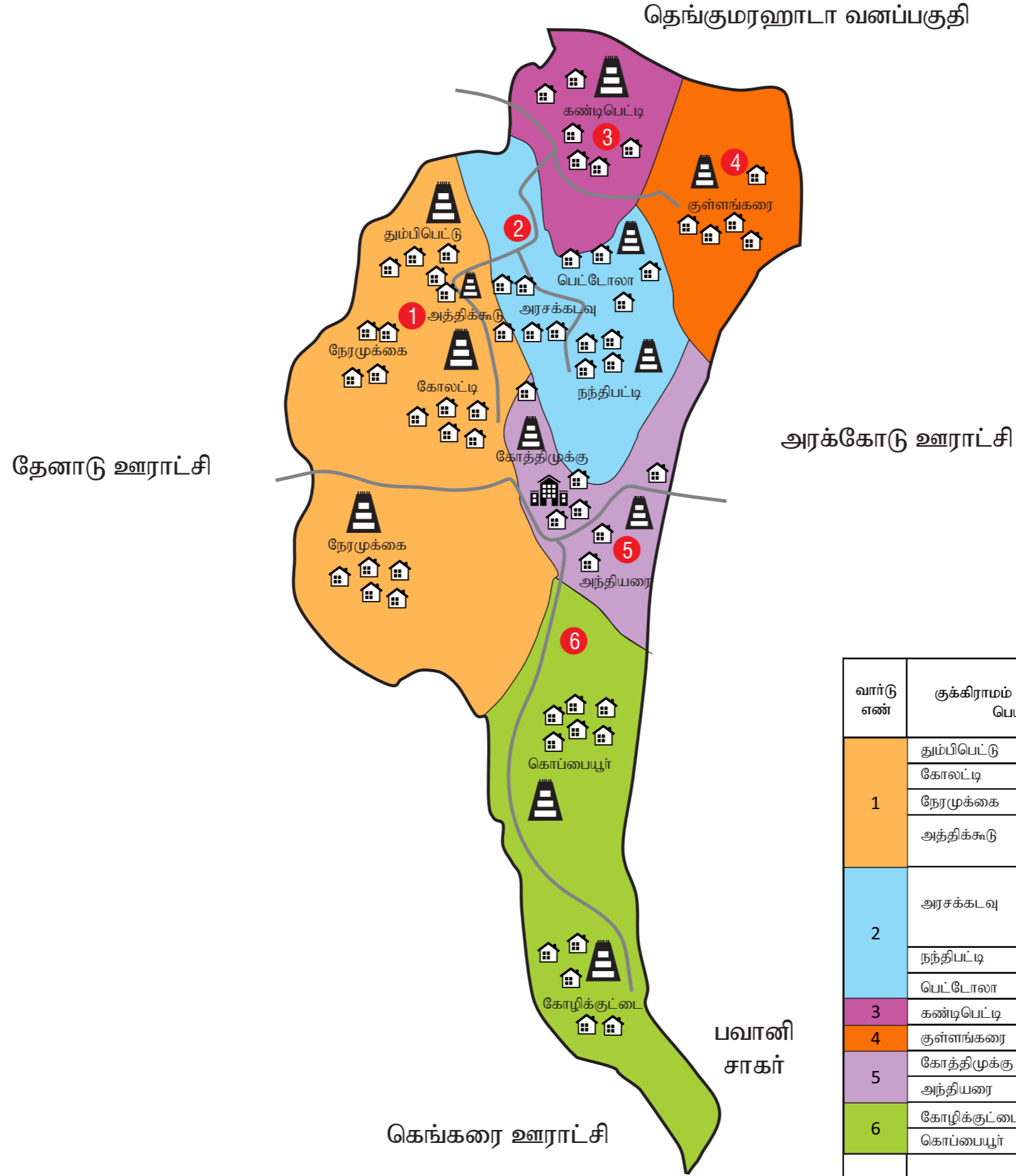
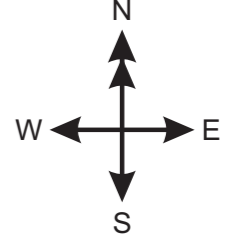
LEGEND

	Temple
	Panchayat Office
	House
	Road

WARD NO	HABITATION	DOOR NO	HOUSE HOLD	POPULATION
1	Thumbibettu	1-185 to 1-196 = 12	52	115
	Kolatty	1/161 – 1/172 = 12		
	Neramukkai	1/173 – to 1/184 = 12		
	athikoodu	1/141 to 1/144 = 4 1/146-1/149-1 1/151 – 1/160 = 10		
2	Arasakadavu	1/129-1/140=12, 1/155a=1, 1/155b=1, 1/172a=1, 1/172b=1	43	95
	Nandhipatty	2/65-2/86=22		
	Betola	1/124 – 1/128-5		
3	Kandipatty	96-157=62	62	137
4	Kullangarai	1/1-1/52=52, 1/54-1/61=8	60	133
5	Kothimukku	2/21-2/23=3 / 25=2/55=31	59	131
	Anthiyarai	2/57=2/63=7 2/1 – 2/18 = 18		
6	Kozhikuttai	2/128 – 2/147 = 20, 2/50a = 1	57	126
	Koppaiyoor	2/87 – 2/122= 36		
			333	737

கிராம ஊராட்சி வார்டு மறுவரையறை வரைபடம்

ஊராட்சி : கடினமாலா
வட்டாரம் : கோத்தகிரி
மாவட்டம் : நீலகிரி



குறியீடு

	கோவில்
	ஊராட்சி அலுவலகம்
	குடியிருப்பு பகுதி
	சாலை

வார்டு எண்	குக்கிராமம் , தெருவின் பெயர்	கதவு எண்கள்	மொத்த வீடுகள்	மக்கள் தொகை
1	தும்பிபெட்டு	1-185 to 1-196 = 12	52	115
	கோலட்டி	1/161 – 1/172 = 12		
	நேரமுக்கை	1/173 – to 1/184 = 12		
	அத்திக்கூடு	1/141 to 1/144 = 4 1/146-1/149-1 1/151 – 1/160 = 10		
2	அரசக்கடவு	1/129-1/140=12, 1/155a=1, 1/155b=1, 1/172a=1, 1/172b=1	43	95
	நந்திபட்டி	2/65-2/86=22		
	பெட்டோலா	1/124 – 1/128-5		
3	கண்டிபெட்டி	96-157=62	62	137
4	குள்ளங்கரை	1/1-1/52=52. 1/54-1/61=8	60	133
5	கோத்திமுக்கு	2/21-2/23=3 /25=2/55=31	59	131
	அந்தியரை	2/57=2/63=7 2/1 – 2/18 = 18		
6	கோழிக்குட்டை	2/128 – 2/147 = 20, 2/50a =1	57	126
	கொப்பையூர்	2/87 – 2/122= 36		
			333	737