

இணைப்பு -1(அ)

(கிராம ஊராட்சி)

வார்டு மறுவரையறை (Delimitation) செய்வதற்கான வரைவு கருத்ருவிற்கான அடிப்படை விவரங்கள்

மாவட்டத்தின் பெயர்

நீலகிரி

ஊராட்சி ஒன்றியத்தின் பெயர்

கோத்தகிரி

கிராம ஊராட்சியின் பெயர்

கொணவக்கரை

ஊரகம்

வ.எண்	கிராம ஊராட்சியின் பெயர்	2011 கணக்கெடுப்பு படி மக்கள் தொகை	நிர்ணயிக்கப்பட்ட மொத்த வாட்டுகளின் எண்ணிக்கை	குடியிருப்பு கட்டிடங்களின் மொத்த எண்ணிக்கை	ஒரு வார்டின் சராசரி மக்கள் தொகை கலம் (3) / கலம் (4)	ஒரு வார்டின் சராசரி குடியிருப்பு கட்டிடங்களின் எண்ணிக்கை கலம் (5) / கலம் (4)	ஒரு வீட்டின் சராசரி மக்கள் தொகை கலம் (6) / கலம் (7)	உத்தேசிக்கப்பட்டுள்ள வார்டின் எண்ணிக்கை உத்தேசிக்கப்பட்டதுள்ள வார்டில் உள்ள குடியிருப்பு கட்டிடங்களின் எண்ணிக்கை	வார்டில் உள்ள குடியிருப்பு கட்டிடங்களின் எண்ணிக்கை	வார்டில் மதிப்பீடு செய்யப்படும் மக்கள் தொகை கலம் (8) X கலம் (6)	மக்கள் தொகைக்கும் சராசரி மக்கள் தொகைக்கும் உள்ள வித்தியாசம் கலம் (11) – மதுபட்டு எச்சரிப்படியை மக்கள்தொகைக்கும் சராசரி மக்கள் தொகைக்கும் உள்ள வித்தியாச விழுக்காடு கலம் (12) X 100/கலம் (6)	வித்தியாசத்திற்கான காரணம்	குறிப்பு	
1	2	3	4	5	6	7	8	9	10	11	12	13	14	15
1	கொணவக்கரை	7511	12	3039	625.92	253.25	2.47154	1	268	662	36.46	5.82		
2		7511	12	3039	625.92	253.25	2.47154	2	291	719	93.30	14.91		
3		7511	12	3039	625.92	253.25	2.47154	3	245	606	-20.39	-3.26		
4		7511	12	3039	625.92	253.25	2.47154	4	247	610	-15.45	-2.47		
5		7511	12	3039	625.92	253.25	2.47154	5	266	657	31.51	5.03		
6		7511	12	3039	625.92	253.25	2.47154	6	269	665	38.93	6.22		
7		7511	12	3039	625.92	253.25	2.47154	7	192	475	-151.38	-24.19		
8		7511	12	3039	625.92	253.25	2.47154	8	191	472	-153.85	-24.58		
9		7511	12	3039	625.92	253.25	2.47154	9	273	675	48.81	7.80		
10		7511	12	3039	625.92	253.25	2.47154	10	193	477	-148.91	-23.79		
11		7511	12	3039	625.92	253.25	2.47154	11	299	739	113.07	18.07		
12		7511	12	3039	625.92	253.25	2.47154	12	305	754	127.90	20.43		
									3039	7511				

இடம்: கோத்தகிரி

ஓம்/-

கோல்டி சாராள்,

வட்டார மறுவரையறை அலுவலர்/

வட்டார வளர்ச்சி அலுவலர்(வ.ஊ),கோத்தகிரி.

இணைப்பு – 2 (அ)

(கிராம ஊராட்சி)

வரைவு வார்டு மறுவரையறைக்கான (Delimitation) அறிக்கை

ஊரகம்

மாவட்டத்தின் பெயர்: நீலகிரி

ஊராட்சி ஒன்றியத்தின் பெயர் : கோத்தகிரி

கிராம ஊராட்சியின்பெயர் : கொணவக்கரை

1	வார்டு எண்.	1
2	இவ்வார்டில் உள்ளடங்கிய பகுதிகளின் பெயர்கள்	மாரீஸ்நகர், ஆவுக்கல் எருமைப்பட்டி, கீழ்பருவக்காடு, டேன்டகூடஹல்லா, வார்விக்
3	வார்டின் சராசரி மக்கள் தொகை	625.92
4	இவ்வார்டில் உள்ள கட்டிடங்களின் எண்கள்	<p>குக்கிராமத்தின் பெயர்:: மாரீஸ்நகர் கட்டிட எண்கள் . 1 – 43 = 43</p> <p>குக்கிராமத்தின் பெயர்:: ஆவுக்கல் எருமைப்பட்டி கட்டிட எண்கள் . – 44 – 105 = 62</p> <p>குக்கிராமத்தின் பெயர்:: கீழ்பருவக்காடு கட்டிட எண்கள் - 106 – 124 = 19</p> <p>குக்கிராமத்தின் பெயர்:: டேன்டகூடஹல்லா கட்டிட எண்கள் - 125 – 143 = 19</p> <p>குக்கிராமத்தின் பெயர்:: வார்விக் கட்டிட எண்கள் - 144-268 = 125</p> <p>மொத்தம் - 268</p>
5	இவ்வார்டில் உள்ள வீடுகளின் எண்ணிக்கை	<p>வார்டு எண்.1</p> <p>குக்கிராமத்தின் பெயர்:: மாரீஸ்நகர் 12/1 to 12/38,12/6-1,12/15-1,12/16-1,12/32-1,12/38-1 =43</p> <p>குக்கிராமத்தின் பெயர்:: ஆவுக்கல் எருமைப்பட்டி 12/39 to 12/75,12/62-2,12/74-1 to 12/74-10,12/75-1 to 12/75-14 =62</p> <p>குக்கிராமத்தின் பெயர்:: கீழ்பருவக்காடு 12/76 to 12/94 =19</p> <p>குக்கிராமத்தின் பெயர்:: டேன்டகூடஹல்லா 14/1 to 14/19 =19</p> <p>குக்கிராமத்தின் பெயர்:: வார்விக் 14/20 to 14/102,14/107 to 14/148 =125</p> <p>மொத்தம் = 268</p>
6	இவ்வார்டின் எல்லைகள்	
	வடக்கு	தேனாடு ஊராட்சி
	கிழக்கு	பருவக்காடு டேன்ட சாலை
	தெற்கு	ஆவுக்கல் எஸ்டேட்
	மேற்கு	நெடுகுளா
7	இவ்வார்டின் மொத்த மக்கள் தொகை	662

8	கொணவக்கரை உள்ளாட்சி அமைப்பில் உள்ள இவ்வாட்டின் மக்கள் தொகை, ஒரு வாட்டின் சராசரி மக்கள் தொகையை விட குறைவாகவோ/ கூடுதலாகவோ இருப்பின் அதற்கான காரணம்	
9	குறிப்பு	

இடம்: கோத்தகிரி

ஓம்/-
கோல்டி சாராள்,
வட்டார மறுவரையறை அலுவலர்/
வட்டார வளர்ச்சி அலுவலர்(வ.ஊ),
கோத்தகிரி.

இணைப்பு – 2 (அ)

(கிராம ஊராட்சி)

வரைவு வார்டு மறுவரையறைக்கான (Delimitation) அறிக்கை

ஊரகம்

மாவட்டத்தின் பெயர்: நீலகிரி

ஊராட்சி ஒன்றியத்தின் பெயர் : கோத்தகிரி

கிராம ஊராட்சியின்பெயர் : கொணவக்கரை

1	வார்டு எண்.	2
2	இவ்வார்டில் உள்ளடங்கிய பகுதிகளின் பெயர்கள்	ஆவுக்கல், அனில்காடு, ஆவுக்கல்ரத்தினகிரி, பருவக்காடு, மஞ்சமலை, கெங்கரை டேன்ட
3	வார்டின் சராசரி மக்கள் தொகை	625.92
4	இவ்வார்டில் உள்ள கட்டிடங்களின் எண்கள்	<p>குக்கிராமத்தின் பெயர்: ஆவுக்கல் கட்டிட எண்கள் . 269 – 398 = 130</p> <p>குக்கிராமத்தின் பெயர்: அனில்காடு கட்டிட எண்கள் . 399 – 404 = 6</p> <p>குக்கிராமத்தின் பெயர்: ஆவுக்கல் ரத்தினகிரி கட்டிட எண்கள் . 405 – 454 = 50</p> <p>குக்கிராமத்தின் பெயர்: பருவக்காடு கட்டிட எண்கள் . 455- 502 = 48</p> <p>குக்கிராமத்தின் பெயர்: மஞ்சமலை கட்டிட எண்கள் -503 – 524 = 22</p> <p>குக்கிராமத்தின் பெயர்: கெங்கரை டேன்ட கட்டிட எண்கள் -525 – 559 = 35</p> <p>மொத்தம் = 291</p>
5	இவ்வார்டில் உள்ள வீடுகளின் எண்ணிக்கை	<p>வார்டு எண்.2</p> <p>குக்கிராமத்தின் பெயர்: ஆவுக்கல் 13/1 to 13/39,13/43 to 13/44,13/50 to 13/133, 13/55-1,13/59-1,13/63-1,13/63-2,13/66-1 = 130</p> <p>குக்கிராமத்தின் பெயர்: அனில்காடு 13/134 to 13/139 = 6</p> <p>குக்கிராமத்தின் பெயர்: ஆவுக்கல்ரத்தினகிரி 12/95 to 12/144 =50</p> <p>குக்கிராமத்தின் பெயர்: பருவக்காடு 15/4 to 15/51 =48</p> <p>குக்கிராமத்தின் பெயர்: மஞ்சமலை 15/52 to 15/73 =22</p> <p>குக்கிராமத்தின் பெயர்: கெங்கரை டேன்ட 15/74 to 15/108 = 35</p> <p>மொத்தம் - 291</p>
6	இவ்வார்டின் எல்லைகள்	
	வடக்கு	தேனாடு ஊராட்சி
	கிழக்கு	தேனாடு ஊராட்சி
	தெற்கு	பாள்சைடு எஸ்டேட் சாலை
	மேற்கு	நெடுகுளா ஊராட்சி
7	இவ்வார்டின் மொத்த மக்கள் தொகை	719

8	கொணவக்கரை உள்ளாட்சி அமைப்பில் உள்ள இவ்வார்டின் மக்கள் தொகை, ஒரு வார்டின் சராசரி மக்கள் தொகையை விட குறைவாகவோ/ கூடுதலாகவோ இருப்பின் அதற்கான காரணம்	
9	குறிப்பு	

இடம்: கோத்தகிரி

ஓம்/-
கோல்டி சாராள்,
வட்டார மறுவரையறை அலுவலர்/
வட்டார வளர்ச்சி அலுவலர்(வ.ஊ),
கோத்தகிரி.

இணைப்பு – 2 (அ)
(கிராம ஊராட்சி)

வரைவு வார்டு மறுவரையறைக்கான (Delimitation) அறிக்கை

ஊரகம்

மாவட்டத்தின் பெயர்: நீலகிரி

ஊராட்சி ஒன்றியத்தின் பெயர் : கோத்தகிரி

கிராம ஊராட்சியின்பெயர் : கொணவக்கரை

1	வார்டு எண்.	3
2	இவ்வார்டில் உள்ளடங்கிய பகுதிகளின் பெயர்கள்	பர்ன்சைடுகாப்பிஸ்டோர், பர்ன்சைடு முருங்கை, அண்ணாநகர், பர்ன்சைடுபிரிவு
3	வார்டின் சராசரி மக்கள் தொகை	625.92
4	இவ்வார்டில் உள்ள கட்டிடங்களின் எண்கள்	குக்கிராமத்தின் பெயர்:: பர்ன்சைடுகாப்பிஸ்டோர் கட்டிட எண்கள் - 560 – 609 = 50 குக்கிராமத்தின் பெயர்:: பர்ன்சைடு முருங்கை கட்டிட எண்கள் - 610 -715 = 106 குக்கிராமத்தின் பெயர்:: அண்ணாநகர் கட்டிட எண்கள் -716 – 798 = 83 குக்கிராமத்தின் பெயர்:: பர்ன்சைடுபிரிவு கட்டிட எண்கள் - 799 – 804 = 6 மொத்தம் = 245
5	இவ்வார்டில் உள்ள வீடுகளின் எண்ணிக்கை	வார்டு எண்.3 குக்கிராமத்தின் பெயர்:: பர்ன்சைடுகாப்பிஸ்டோர் 10/30 to 10/79 = 50 குக்கிராமத்தின் பெயர்:: பர்ன்சைடு முருங்கை 10/80 to 10/185 = 106 குக்கிராமத்தின் பெயர்:: அண்ணாநகர் 10/267,10/233-1 = 83 குக்கிராமத்தின் பெயர்:: பர்ன்சைடுபிரிவு 10/268 to 10/273 = 6 மொத்தம் = 245
6	இவ்வார்டின் எல்லைகள்	
	வடக்கு	ஆவுக்கல் எஸ்டேட் சாலை
	கிழக்கு	கெங்கரை ஊராட்சி
	தெற்கு	டீப்டேல் எஸ்டேட்
	மேற்கு	ஆவுக்கல் எஸ்டேட்
7	இவ்வார்டின் மொத்த மக்கள் தொகை	606
8	கொணவக்கரை உள்ளாட்சி அமைப்பில் உள்ள இவ்வார்டின் மக்கள் தொகை, ஒரு வார்டின் சராசரி மக்கள் தொகையை விட குறைவாகவோ/ கூடுதலாகவோ இருப்பின் அதற்கான காரணம்	
9	குறிப்பு	

இடம்: கோத்தகிரி

ஒம்/-

கோல்டி சாராள்,

வட்டார மறுவரையறை அலுவலர்/
வட்டார வளர்ச்சி அலுவலர்(வ.ஊ),
கோத்தகிரி.

இணைப்பு – 2 (அ)
(கிராம ஊராட்சி)

வரைவு வார்டு மறுவரையறைக்கான (Delimitation) அறிக்கை

ஊரகம்

மாவட்டத்தின் பெயர்: நீலகிரி

ஊராட்சி ஒன்றியத்தின் பெயர் : கோத்தகிரி

கிராம ஊராட்சியின்பெயர் : கொணவக்கரை

1	வார்டு எண்.	4
2	இவ்வார்டில் உள்ளடங்கிய பகுதிகளின் பெயர்கள்	பார்ன்சைடு எஸ்டேட், பாத்திமட்டம், இம்பாடாமட்டம்
3	வார்டின் சராசரி மக்கள் தொகை	625.92
4	இவ்வார்டில் உள்ள கட்டிடங்களின் எண்கள்	குக்கிராமத்தின் பெயர்:: பார்ன்சைடு எஸ்டேட் கட்டிட எண்கள் - 805 – 867 = 63 குக்கிராமத்தின் பெயர்:: பாத்திமட்டம் கட்டிட எண்கள் - 868 – 918 = 51 குக்கிராமத்தின் பெயர்:: இம்பாடாமட்டம் கட்டிட எண்கள் - 919 – 1051 = 133 மொத்தம் = 247
5	இவ்வார்டில் உள்ள வீடுகளின் எண்ணிக்கை	வார்டு எண்.4 குக்கிராமத்தின் பெயர்:: பார்ன்சைடு எஸ்டேட் 7/5 to 7/53,7/92 to 7/105 = 63 குக்கிராமத்தின் பெயர்:: பாத்திமட்டம் 7/54 to 7/91,7/57-1,7/78-1 to 7/78-3,7/78-5,7/78-8, 7/78-9,7/79-1,7/79-6,7/79-7,7/80-1 =51 குக்கிராமத்தின் பெயர்:: இம்பாடாமட்டம் 6/93 to 6/200,6/113-1,6/122-2 to 6/122-4,6/198- 1,6/122-12,6/122-10,6/122-18,6/122-20,6/122- 24,6/122-14,6/122-11,6/122-7,6/189-1 to 6/189- 3,6/122-21,6/134-1,6/143-1,6/167-1,6/186-1,6/187- 1,6/187-3,6/190-1,6/199-1 =133 மொத்தம் =247
6	இவ்வார்டின் எல்லைகள்	
	வடக்கு	பார்ன்சைடு எஸ்டேட் சாலை
	கிழக்கு	பார்ன்சைடு எஸ்டேட் சாலை
	தெற்கு	கொணவக்கரை
	மேற்கு	பாத்திமட்டம்
7	இவ்வார்டின் மொத்த மக்கள் தொகை	610
8	கொணவக்கரை உள்ளாட்சி அமைப்பில் உள்ள இவ்வார்டின் மக்கள் தொகை, ஒரு வார்டின் சராசரி மக்கள் தொகையை விட குறைவாகவோ/ கூடுதலாகவோ இருப்பின் அதற்கான காரணம்	
9	குறிப்பு	

இடம்: கோத்தகிரி

ஒம்/-
கோல்டி சாராள்,
வட்டார மறுவரையறை அலுவலர்/
வட்டார வளர்ச்சி அலுவலர்(வ.ஊ),
கோத்தகிரி.

இணைப்பு – 2 (அ)
(கிராம ஊராட்சி)

வரைவு வார்டு மறுவரையறைக்கான (Delimitation) அறிக்கை

ஊரகம்

மாவட்டத்தின் பெயர்: நீலகிரி

ஊராட்சி ஒன்றியத்தின் பெயர் : கோத்தகிரி

கிராம ஊராட்சியின்பெயர் : கொணவக்கரை

1	வார்டு எண்.	5
2	இவ்வார்டில் உள்ளடங்கிய பகுதிகளின் பெயர்கள்	பேட்லாடா, கீமகட்டி, தப்பக்கம்பை சாலை, பாலாடா ஆனந்தகிரி
3	வார்டின் சராசரி மக்கள் தொகை	625.92
4	இவ்வார்டில் உள்ள கட்டிடங்களின் எண்கள்	<p>குக்கிராமத்தின் பெயர்:: பேட்லாடா கட்டிட எண்கள் - 1052- 1155 = 104</p> <p>குக்கிராமத்தின் பெயர்:: கீமகட்டி கட்டிட எண்கள் -1156 – 1206 = 51</p> <p>குக்கிராமத்தின் பெயர்:: தப்பக்கம்பை சாலை கட்டிட எண்கள் - 1207 – 1253 = 47</p> <p>குக்கிராமத்தின் பெயர்:: பாலாடா கட்டிட எண்கள் - 1254 – 1272 = 19</p> <p>குக்கிராமத்தின் பெயர்:: ஆனந்தகிரி கட்டிட எண்கள் -1273 – 1317 = 45</p> <p>மொத்தம் = 266</p>
5	இவ்வார்டில் உள்ள வீடுகளின் எண்ணிக்கை	<p>வார்டு எண்.5</p> <p>குக்கிராமத்தின் பெயர்:: பேட்லாடா 4/1 to 4/100,4/12-1,4/17-1,4/34-1,4/95-1 = 104</p> <p>குக்கிராமத்தின் பெயர்:: கீமகட்டி 4/101 to 4/150,4/114-1 = 51</p> <p>குக்கிராமத்தின் பெயர்:: தப்பக்கம்பை சாலை 4/151 to 4/197 = 47</p> <p>குக்கிராமத்தின் பெயர்:: பெள்ளாடா 4/198 to 4/207,4/205-1,4/206-1,4/207-1 to 4/207-7 =19</p> <p>குக்கிராமத்தின் பெயர்:: ஆனந்தகிரி 6/201 to 6/245 = 45</p> <p>மொத்தம் = 266</p>
6	இவ்வார்டின் எல்லைகள்	
	வடக்கு	கொணவக்கரை கிராம சாலை
	கிழக்கு	தப்பக்கம்பை சாலை
	தெற்கு	கீமகட்டி நடைப்பாதை
	மேற்கு	கோத்தகிரி பேரூராட்சி
7	இவ்வார்டின் மொத்த மக்கள் தொகை	657
8	கொணவக்கரை உள்ளாட்சி அமைப்பில் உள்ள இவ்வார்டின் மக்கள் தொகை, ஒரு வார்டின் சராசரி மக்கள் தொகையை விட குறைவாகவோ/ கூடுதலாகவோ இருப்பின் அதற்கான காரணம்	
9	குறிப்பு	

இடம்: கோத்தகிரி

ஒம்/-

கோல்டி சாராள்,

வட்டார மறுவரையறை அலுவலர்/

வட்டார வளர்ச்சி அலுவலர்(வ.ஊ),

கோத்தகிரி.

இணைப்பு – 2 (அ)

(கிராம ஊராட்சி)

வரைவு வார்டு மறுவரையறைக்கான (Delimitation) அறிக்கை

ஊரகம்

மாவட்டத்தின் பெயர்: நீலகிரி

ஊராட்சி ஒன்றியத்தின் பெயர் : கோத்தகிரி

கிராம ஊராட்சியின்பெயர் : கொணவக்கரை

1	வார்டு எண்.	6
2	இவ்வார்டில் உள்ளடங்கிய பகுதிகளின் பெயர்கள்	தப்பக்கம்பை, பைகினி, தப்பக்கம்பை பிரதான சாலை, பக்கானா எஸ்டேட், புதூர், ஈச்சோரை, அட்டடி
3	வார்டின் சராசரி மக்கள் தொகை	625.92
4	இவ்வார்டில் உள்ள கட்டிடங்களின் எண்கள்	<p>குக்கிராமத்தின் பெயர்: தப்பக்கம்பை கட்டிட எண்கள் - 1318 - 1365 = 48</p> <p>குக்கிராமத்தின் பெயர்: பைகினி கட்டிட எண்கள் - 1366- 1445 = 80</p> <p>குக்கிராமத்தின் பெயர்: தப்பக்கம்பை பிரதான சாலை கட்டிட எண்கள் - 1446 – 1467 = 22</p> <p>குக்கிராமத்தின் பெயர்: பக்கானா எஸ்டேட் கட்டிட எண்கள் - 1468 – 1490 = 23</p> <p>குக்கிராமத்தின் பெயர்: புதூர் கட்டிட எண்கள் -1491 – 1520 = 30</p> <p>குக்கிராமத்தின் பெயர்: ஈச்சோரை கட்டிட எண்கள் -1521 -1548 = 28</p> <p>குக்கிராமத்தின் பெயர்: அட்டடி கட்டிட எண்கள் -1549 – 1586 = 38</p> <p>மொத்தம் = 269</p>
5	இவ்வார்டில் உள்ள வீடுகளின் எண்ணிக்கை	<p>வார்டு எண்.6</p> <p>குக்கிராமத்தின் பெயர்: தப்பக்கம்பை 5/1 to 5/37=37, 5/16-1,5/16/2-1,5/32/1 to 5/32/4 -4, 5/33-1,5/34-1,5/34/2-1,5/36-1,5/37-1 =48</p> <p>குக்கிராமத்தின் பெயர்: பைகினி 5/38 to 5/116- 79, 5/109-1 =80</p> <p>குக்கிராமத்தின் பெயர்: தப்பக்கம்பை பிரதான சாலை 5/117 to 5/138 =22</p> <p>குக்கிராமத்தின் பெயர்: பக்கானா எஸ்டேட் 5/139 to 5/161 =23</p> <p>குக்கிராமத்தின் பெயர்: புதூர் 6/39 to 6/68 =30</p> <p>குக்கிராமத்தின் பெயர்: ஈச்சோரை 6/69 to 6/92-24,6/69-1,6/86-1,6/87-1,6/88-1 = 28</p> <p>குக்கிராமத்தின் பெயர்: அட்டடி 2/1 to 2/38 =38</p> <p>மொத்தம் = 269</p>
6	இவ்வார்டின் எல்லைகள்	
	வடக்கு	தாளமுக்கை ஆறு
	கிழக்கு	குஞ்சப்பனை ஊராட்சி
	தெற்கு	கொட்டக்கம்பை கிராமம்
	மேற்கு	கொணவக்கரை

7	இவ்வார்டின் மொத்த மக்கள் தொகை	665
8	கொணவக்கரை உள்ளாட்சி அமைப்பில் உள்ள இவ்வார்டின் மக்கள் தொகை, ஒரு வார்டின் சராசரி மக்கள் தொகையை விட குறைவாகவோ/ கூடுதலாகவோ இருப்பின் அதற்கான காரணம்	
9	குறிப்பு	

இடம்: கோத்தகிரி

ஒம்/-
கோல்டி சாராள்,
வட்டார மறுவரையறை அலுவலர்/
வட்டார வளர்ச்சி அலுவலர்(வ.ஊ),
கோத்தகிரி.

இணைப்பு – 2 (அ)
(கிராம ஊராட்சி)

வரைவு வார்டு மறுவரையறைக்கான (Delimitation) அறிக்கை

ஊரகம்

மாவட்டத்தின் பெயர்: நீலகிரி

ஊராட்சி ஒன்றியத்தின் பெயர் : கோத்தகிரி

கிராம ஊராட்சியின்பெயர் : கொணவக்கரை

1	வார்டு எண்.	7
2	இவ்வார்டில் உள்ளடங்கிய பகுதிகளின் பெயர்கள்	கணுவட்டி, கொணவக்கரை கீழட்டி, கொணவக்கரை மேலட்டி
3	வார்டின் சராசரி மக்கள் தொகை	625.92
4	இவ்வார்டில் உள்ள கட்டிடங்களின் எண்கள்	குக்கிராமத்தின் பெயர்: கணுவட்டி கட்டிட எண்கள் - 1587 – 1624 =38 குக்கிராமத்தின் பெயர்: கொணவக்கரை கீழட்டி கட்டிட எண்கள் - 1625 – 1661 = 37 குக்கிராமத்தின் பெயர்: கொணவக்கரை மேலட்டி கட்டிட எண்கள் - 1662 – 1778 = 117 மொத்தம் - 192
5	இவ்வார்டில் உள்ள வீடுகளின் எண்ணிக்கை	வார்டு எண்.7 குக்கிராமத்தின் பெயர்: கணுவட்டி 6/1 to 6/38 = 38 குக்கிராமத்தின் பெயர்: கொணவக்கரை கீழட்டி 7/107 to 7/124,7/126 to 7/143,7/134-1 =37 குக்கிராமத்தின் பெயர்: கொணவக்கரை மேலட்டி 7/144 to 7/213,7/199-1,8/1 to 8/44,8/13-1,8/14-2 =117
6	இவ்வார்டின் எல்லைகள்	
	வடக்கு	கொணவக்கரை கிராம சாலை
	கிழக்கு	கொணவக்கரை கீழட்டி
	தெற்கு	கணுவட்டி சாலை
	மேற்கு	தப்பக்கம்பை
7	இவ்வார்டின் மொத்த மக்கள் தொகை	475
8	கொணவக்கரை உள்ளாட்சி அமைப்பில் உள்ள இவ்வார்டின் மக்கள் தொகை, ஒரு வார்டின் சராசரி மக்கள் தொகையை விட குறைவாகவோ/ கூடுதலாகவோ இருப்பின் அதற்கான காரணம்	
9	குறிப்பு	

இடம்: கோத்தகிரி

ஓம்/-

கோல்டி சாராள்,

வட்டார மறுவரையறை அலுவலர்/

வட்டார வளர்ச்சி அலுவலர்(வ.ஊ),

கோத்தகிரி.

இணைப்பு – 2 (அ)

(கிராம ஊராட்சி)

வரைவு வார்டு மறுவரையறைக்கான (Delimitation) அறிக்கை

ஊரகம்

மாவட்டத்தின் பெயர்: நீலகிரி

ஊராட்சி ஒன்றியத்தின் பெயர் : கோத்தகிரி

கிராம ஊராட்சியின்பெயர் : கொணவக்கரை

1	வார்டு எண்.	8
2	இவ்வார்டில் உள்ளடங்கிய பகுதிகளின் பெயர்கள்	கொணவக்கரை பஜார்
3	வார்டின் சராசரி மக்கள் தொகை	625.92
4	இவ்வார்டில் உள்ள கட்டிடங்களின் எண்கள்	குக்கிராமத்தின் பெயர்: கொணவக்கரை பஜார் கட்டிட எண்கள். 1779 – 1969 = 191
5	இவ்வார்டில் உள்ள வீடுகளின் எண்ணிக்கை	வார்டு எண்.8 குக்கிராமத்தின் பெயர்: கொணவக்கரை பஜார்: 9/12 to 9/71,9/73 to 9/108,9/110 to 158,9/160 to 9/195,9/36-1,9/78-1,9/109-2 to 9/109-4,9/105-3,9/108-2,9/147-1,9/105-4,9/125-1,9/128-1,9/129-1,9/108-3,9/32-1,9/135-1,9/28-2,9/133-1,9/72-1,9/106-1, 9/107-1 மொத்தம் -191
6	இவ்வார்டின் எல்லைகள்	
	வடக்கு	கொணவக்கரை மயானம்
	கிழக்கு	கொணவக்கரை கீழட்டி
	தெற்கு	கொணவக்கரை நடுஹட்டி
	மேற்கு	தப்பக்கம்பை சாலை
7	இவ்வார்டின் மொத்த மக்கள் தொகை	472
8	கொணவக்கரை உள்ளாட்சி அமைப்பில் உள்ள இவ்வார்டின் மக்கள் தொகை, ஒரு வார்டின் சராசரி மக்கள் தொகையை விட குறைவாகவோ/ கூடுதலாகவோ இருப்பின் அதற்கான காரணம்	
9	குறிப்பு	

இடம்: கோத்தகிரி

ஓம்/-

கோல்டி சாராள்,

வட்டார மறுவரையறை அலுவலர்/

வட்டார வளர்ச்சி அலுவலர்(வ.ஊ),

கோத்தகிரி.

இணைப்பு – 2 (அ)
(கிராம ஊராட்சி)

வரைவு வார்டு மறுவரையறைக்கான (Delimitation) அறிக்கை

ஊரகம்

மாவட்டத்தின் பெயர்: நீலகிரி

ஊராட்சி ஒன்றியத்தின் பெயர் : கோத்தகிரி

கிராம ஊராட்சியின்பெயர் : கொணவக்கரை

1	வார்டு எண்.	9
2	இவ்வார்டில் உள்ளடங்கிய பகுதிகளின் பெயர்கள்	பாள்சைடு அத்தியாடா, பாள்சைடு எஸ்டேட், டீப்டேல் எஸ்டேட், ஆவுக்கல் புதுக்காடு, குராக்கரை
3	வார்டின் சராசரி மக்கள் தொகை	625.92
4	இவ்வார்டில் உள்ள கட்டிடங்களின் எண்கள்	<p>குக்கிராமத்தின் பெயர்: பாள்சைடு அத்தியாடா கட்டிட எண்கள் - 1970 – 2002 = 33</p> <p>குக்கிராமத்தின் பெயர்: பாள்சைடு எஸ்டேட் கட்டிட எண்கள் - 2003- 2012 = 10</p> <p>குக்கிராமத்தின் பெயர்: டீப்டேல் எஸ்டேட் கட்டிட எண்கள் - 2013- 2092 = 80</p> <p>குக்கிராமத்தின் பெயர்: ஆவுக்கல் புதுக்காடு கட்டிட எண்கள் - 2093 – 2120 = 28</p> <p>குக்கிராமத்தின் பெயர்: குராக்கரை கட்டிட எண்கள் - 2121 – 2242 = 122</p> <p>மொத்தம் - 273</p>
5	இவ்வார்டில் உள்ள வீடுகளின் எண்ணிக்கை	<p>வார்டு எண்.9</p> <p>குக்கிராமத்தின் பெயர்: பாள்சைடு அத்தியாடா 10/1 to 10/29,10/24-1,10/7-1,10/9-1,10/7-2 = 33</p> <p>குக்கிராமத்தின் பெயர்: பாள்சைடு எஸ்டேட் 11/1 to 11/10 = 10</p> <p>குக்கிராமத்தின் பெயர்: டீப்டேல் எஸ்டேட் 11/11 to 11/90 = 80</p> <p>குக்கிராமத்தின் பெயர்: ஆவுக்கல் புதுக்காடு 11/91 to 11/118 = 28</p> <p>குக்கிராமத்தின் பெயர்: குராக்கரை 11/119 to 11/240 = 122</p> <p>மொத்தம் = 273</p>
6	இவ்வார்டின் எல்லைகள்	
	வடக்கு	பாள்சைடு எஸ்டேட்
	கிழக்கு	கெங்கரை ஊராட்சி
	தெற்கு	தாளமுக்கை கிராமம்
	மேற்கு	பாள்சைடு எஸ்டேட்
7	இவ்வார்டின் மொத்த மக்கள் தொகை	675

8	கொணவக்கரை உள்ளாட்சி அமைப்பில் உள்ள இவ்வாட்டின் மக்கள் தொகை, ஒரு வார்டின் சராசரி மக்கள் தொகையை விட குறைவாகவோ/ கூடுதலாகவோ இருப்பின் அதற்கான காரணம்	
9	குறிப்பு	

இடம்: கோத்தகிரி

ஓம்/-
கோல்டி சாராள்,
வட்டார மறுவரையறை அலுவலர்/
வட்டார வளர்ச்சி அலுவலர்(வ.ஊ),
கோத்தகிரி.

இணைப்பு – 2 (அ)
(கிராம ஊராட்சி)

வரைவு வார்டு மறுவரையறைக்கான (Delimitation) அறிக்கை

ஊரகம்

மாவட்டத்தின் பெயர்: நீலகிரி

ஊராட்சி ஒன்றியத்தின் பெயர் : கோத்தகிரி

கிராம ஊராட்சியின்பெயர் : கொணவக்கரை

1	வார்டு எண்.	10
2	இவ்வார்டில் உள்ளடங்கிய பகுதிகளின் பெயர்கள்	கொணவக்கரை நடுஹட்டி
3	வார்டின் சராசரி மக்கள் தொகை	625.92
4	இவ்வார்டில் உள்ள கட்டிடங்களின் எண்கள்	குக்கிராமத்தின் பெயர்: கொணவக்கரை நடுஹட்டி கட்டிட எண்கள், 2243 – 2435 = 193
5	இவ்வார்டில் உள்ள வீடுகளின் எண்ணிக்கை	வார்டு எண். 10 குக்கிராமத்தின் பெயர்: கொணவக்கரை நடுஹட்டி 8/45 to 8/224-180, 8/144-1, 8/146/2-1, 9/1 to 9/11 - 11 மொத்தம் = 193
6	இவ்வார்டின் எல்லைகள்	
	வடக்கு	கொணவக்கரைஹட்டி சாலை
	கிழக்கு	கொணவக்கரை கீழட்டி
	தெற்கு	கொணவக்கரை பஜார்
	மேற்கு	தப்பக்கம்பை
7	இவ்வார்டின் மொத்த மக்கள் தொகை	477
8	கொணவக்கரை உள்ளாட்சி அமைப்பில் உள்ள இவ்வார்டின் மக்கள் தொகை, ஒரு வார்டின் சராசரி மக்கள் தொகையை விட குறைவாகவோ/ கூடுதலாகவோ இருப்பின் அதற்கான காரணம்	
9	குறிப்பு	

இடம்: கோத்தகிரி

ஓம்/-

கோல்டி சாராள்,
வட்டார மறுவரையறை அலுவலர்/
வட்டார வளர்ச்சி அலுவலர்(வ.ஊ),
கோத்தகிரி.

இணைப்பு – 2 (அ)

(கிராம ஊராட்சி)

வரைவு வார்டு மறுவரையறைக்கான (Delimitation) அறிக்கை

ஊரகம்

மாவட்டத்தின் பெயர்: நீலகிரி

ஊராட்சி ஒன்றியத்தின் பெயர் : கோத்தகிரி

கிராம ஊராட்சியின்பெயர் : கொணவக்கரை

1	வார்டு எண்.	11
2	இவ்வார்டில் உள்ளடங்கிய பகுதிகளின் பெயர்கள்	கொட்டகம்பை, எரகாடா, சேட்டுப்பேட்டை
3	வார்டின் சராசரி மக்கள் தொகை	625.92
4	இவ்வார்டில் உள்ள கட்டிடங்களின் எண்கள்	<p>குக்கிராமத்தின் பெயர்: கொட்டகம்பை கட்டிட எண்கள் – 2436 – 2658 =223</p> <p>குக்கிராமத்தின் பெயர்: எரகாடா கட்டிட எண்கள் -2659- 2684 = 26</p> <p>குக்கிராமத்தின் பெயர்: சேட்டுப்பேட்டை கட்டிட எண்கள் -2685- 2734 = 50</p> <p>மொத்தம் -299</p>
5	இவ்வார்டில் உள்ள வீடுகளின் எண்ணிக்கை	<p>வார்டு எண்.11</p> <p>குக்கிராமத்தின் பெயர்: கொட்டகம்பை 3/1to 3/155,3/157 to 3/176, 3/86-1,3/52-2,3/105-1,3/150-6,3/148-6,3/169-1,3/148-7,3/150-7,3/129-1,3/147-3,3/157-1 to 3/157-4,3/191-1,3/110-1,3/159-1 to 3/159-5,3/91-1,3/150-1,3/26-1,3/159-6 to 3/159-9,3/37-1,3/45-3,3/49-1,3/49-2,3/100-2,3/46-1,3/45-2,3/23-1,3/91-2,3/18-1,3/150-9,3/47-1,3/47-2,3/24-1,3/164-1,3/27-1,3/100-2,3/30-1,3/150-1 =223</p> <p>குக்கிராமத்தின் பெயர்: எரகாடா 2/105 to 2/130 = 26</p> <p>குக்கிராமத்தின் பெயர்: சேட்டுப்பேட்டை 2/131 to 2/162,2/168 to 2/182,2/185 to 2/186, 2/136-1 =50</p> <p>மொத்தம் =299</p>
6	இவ்வார்டின் எல்லைகள்	
	வடக்கு	ஐக்கனாரை கிராமம்
	கிழக்கு	தப்பக்கம்பை கிராமம்
	தெற்கு	குஞ்சப்பனை கிராமம்
	மேற்கு	மேட்டுப்பாளையம்
7	இவ்வார்டின் மொத்த மக்கள் தொகை	739
8	கொணவக்கரை உள்ளாட்சி அமைப்பில் உள்ள இவ்வார்டின் மக்கள் தொகை, ஒரு வார்டின் சராசரி மக்கள் தொகையை விட குறைவாகவோ/ கூடுதலாகவோ இருப்பின் அதற்கான காரணம்	
9	குறிப்பு	

இடம்: கோத்தகிரி

ஒம்/-

கோல்டி சாராள்,

வட்டார மறுவரையறை அலுவலர்/

வட்டார வளர்ச்சி அலுவலர்(வ.ஊ),

கோத்தகிரி.

இணைப்பு – 2 (அ)

(கிராம ஊராட்சி)

வரைவு வார்டு மறுவரையறைக்கான (Delimitation) அறிக்கை

ஊரகம்

மாவட்டத்தின் பெயர்: நீலகிரி

ஊராட்சி ஒன்றியத்தின் பெயர் : கோத்தகிரி

கிராம ஊராட்சியின்பெயர் : கொணவக்கரை

1	வார்டு எண்.	12
2	இவ்வார்டில் உள்ளடங்கிய பகுதிகளின் பெயர்கள்	செம்மனாரை, எஸ்.என்.காலனி, தாளமுக்கை, கோழித்தொரை, மேல்கூப்பு, கீழ்கூப்பு
3	வார்டின் சராசரி மக்கள் தொகை	625.92
4	இவ்வார்டில் உள்ள கட்டிடங்களின் எண்கள்	<p>குக்கிராமத்தின் பெயர்: செம்மனாரை கட்டிட எண்கள் - 2735 – 2865 = 131</p> <p>குக்கிராமத்தின் பெயர்: எஸ்.என்.காலனி கட்டிட எண்கள் - 2866 – 2894 = 29</p> <p>குக்கிராமத்தின் பெயர்: தாளமுக்கை கட்டிட எண்கள் - 2895 – 2972 = 78</p> <p>குக்கிராமத்தின் பெயர்: கோழித்தொரை கட்டிட எண்கள் - 2973 – 2995 = 23</p> <p>குக்கிராமத்தின் பெயர்: மேல்கூப்பு கட்டிட எண்கள் - 2996 – 3022 = 27</p> <p>குக்கிராமத்தின் பெயர்: கீழ்கூப்பு கட்டிட எண்கள் - 3023- 3039 = 17</p> <p>மொத்தம் = 305</p>
5	இவ்வார்டில் உள்ள வீடுகளின் எண்ணிக்கை	<p>வார்டு எண்.12</p> <p>குக்கிராமத்தின் பெயர்: செம்மனாரை 1/1 to 1/130,1/1-1 =131</p> <p>குக்கிராமத்தின் பெயர்: எஸ்.என்.காலனி 1/131 to 1/159 =29</p> <p>குக்கிராமத்தின் பெயர்: தாளமுக்கை 1/160 to 1/237 =78</p> <p>குக்கிராமத்தின் பெயர்: கோழித்தொரை 2/39 to 2/61 =23</p> <p>குக்கிராமத்தின் பெயர்: மேல்கூப்பு 2/62 to 2/87, 2/75-1 =27</p> <p>குக்கிராமத்தின் பெயர்: கீழ்கூப்பு 2/88 to 2/104 =17</p> <p>மொத்தம் = 305</p>
6	இவ்வார்டின் எல்லைகள்	
	வடக்கு	குஞ்சப்பனை ஊராட்சி
	கிழக்கு	கெங்கரை ஊராட்சி
	தெற்கு	கெங்கரை ஊராட்சி
	மேற்கு	வனப்பகுதி
7	இவ்வார்டின் மொத்த மக்கள் தொகை	754

8	கொணவக்கரை உள்ளாட்சிஅமைப்பில் உள்ள இவ்வார்டின் மக்கள் தொகை, ஒரு வார்டின் சராசரி மக்கள் தொகையை விட குறைவாகவோ/ கூடுதலாகவோ இருப்பின் அதற்கான காரணம்	
9	குறிப்பு	

இடம்: கோத்தகிரி

ஓம்/-
கோல்டி சாராள்,
வட்டார மறுவரையறை அலுவலர்/
வட்டார வளர்ச்சி அலுவலர்(வ.ஊ),
கோத்தகிரி.

இணைப்பு 4(அ)

கிராம ஊராட்சி

ஊரக உள்ளாட்சி அமைப்பு

வார்டு மறுவரையறை (Delimitation) கருத்துருவின் ஒருங்கிணைக்கப்பட்ட தொகுப்பு

மாவட்டத்தின் பெயர்: நீலகிரி

ஊராட்சி ஒன்றியத்தின் பெயர்: கோத்தகிரி

கிராம ஊராட்சியின் பெயர்: கொணவக்கரை

வார்டு எண்.	மொத்த மக்கள் தொகை	வார்டின் எல்லைகள்			
		வடக்கு	கிழக்கு	தெற்கு	மேற்கு
(1)	(2)	(3)	(4)	(5)	(6)
1	662	தேனாடு ஊராட்சி	பருவக்காடு டேன்ட சாலை	ஆவுக்கல் எஸ்டேட்	நெடுகுளா
2	719	தேனாடு ஊராட்சி	தேனாடு ஊராட்சி	பர்ன்சைடு எஸ்டேட் சாலை	நெடுகுளா ஊராட்சி
3	606	ஆவுக்கல் எஸ்டேட் சாலை	கெங்கரை ஊராட்சி	டீட்டேல் எஸ்டேட்	ஆவுக்கல் எஸ்டேட்
4	610	பர்ன்சைடு எஸ்டேட் சாலை	பர்ன்சைடு எஸ்டேட் சாலை	கொணவக்கரை	பாத்திமட்டம்
5	657	கொணவக்கரை கிராம சாலை	தப்பக்கம்பை சாலை	கீமகட்டி நடைப்பாதை	கோத்தகிரி பேரூராட்சி
6	665	தாளமுக்கை ஆறு	குஞ்சப்பனை ஊராட்சி	கொட்டக்கம்பை கிராமம்	கொணவக்கரை
7	475	கொணவக்கரை கிராம சாலை	கொணவக்கரை கீழட்டி	கணுவட்டி சாலை	தப்பக்கம்பை
8	472	கொணவக்கரை மயானம்	கொணவக்கரை கீழட்டி	கொணவக்கரை நடுஹட்டி	தப்பக்கம்பை சாலை
9	675	பர்ன்சைடு எஸ்டேட்	கெங்கரை ஊராட்சி	தாளமுக்கை கிராமம்	பர்ன்சைடு எஸ்டேட்
10	477	கொணவக்கரைஹட்டி சாலை	கொணவக்கரை கீழட்டி	கொணவக்கரை பஜார்	தப்பக்கம்பை
11	739	ஐக்கனாரை கிராமம்	தப்பக்கம்பை கிராமம்	குஞ்சப்பனை கிராமம்	மேட்டுப்பாளையம்
12	754	குஞ்சப்பனை ஊராட்சி	கெங்கரை ஊராட்சி	கெங்கரை ஊராட்சி	வனப்பகுதி
	7511				

இடம்: கோத்தகிரி

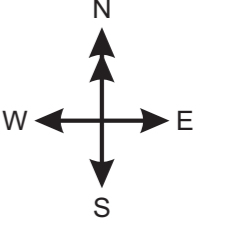
ஒம்/-

கோல்டி சாராள்,

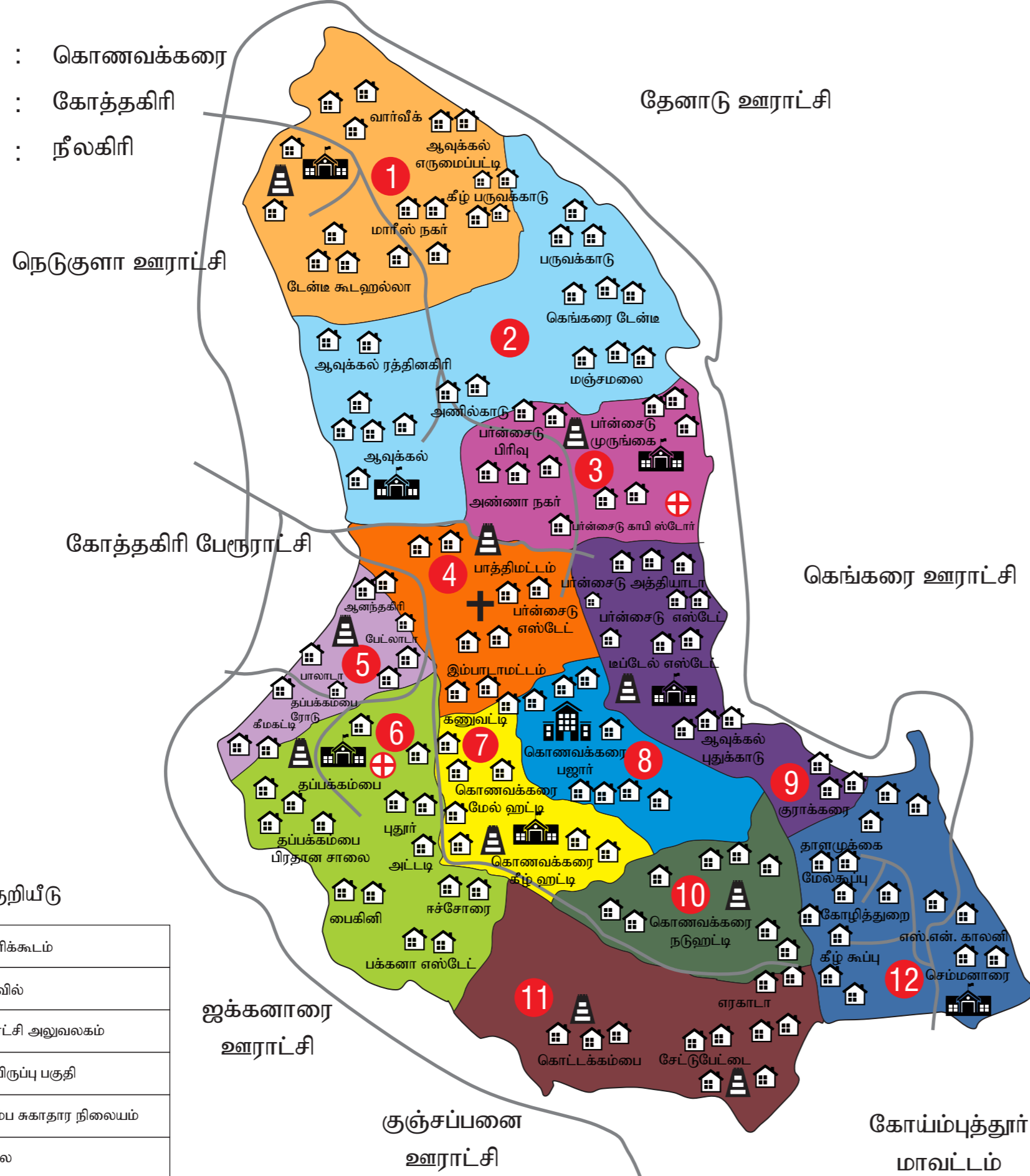
வட்டார மறுவரையறை அலுவலர்/

வட்டார வளர்ச்சி அலுவலர்(வ.ஊ),கோத்தகிரி.

கிராம ஊராட்சி வார்டு மறுவரையறை வரைபடம்

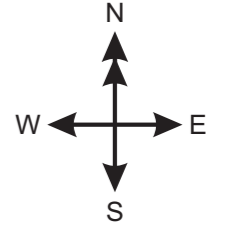


ஊராட்சி : கொணவக்கரை
 வட்டாரம் : கோத்தகிரி
 மாவட்டம் : நீலகிரி

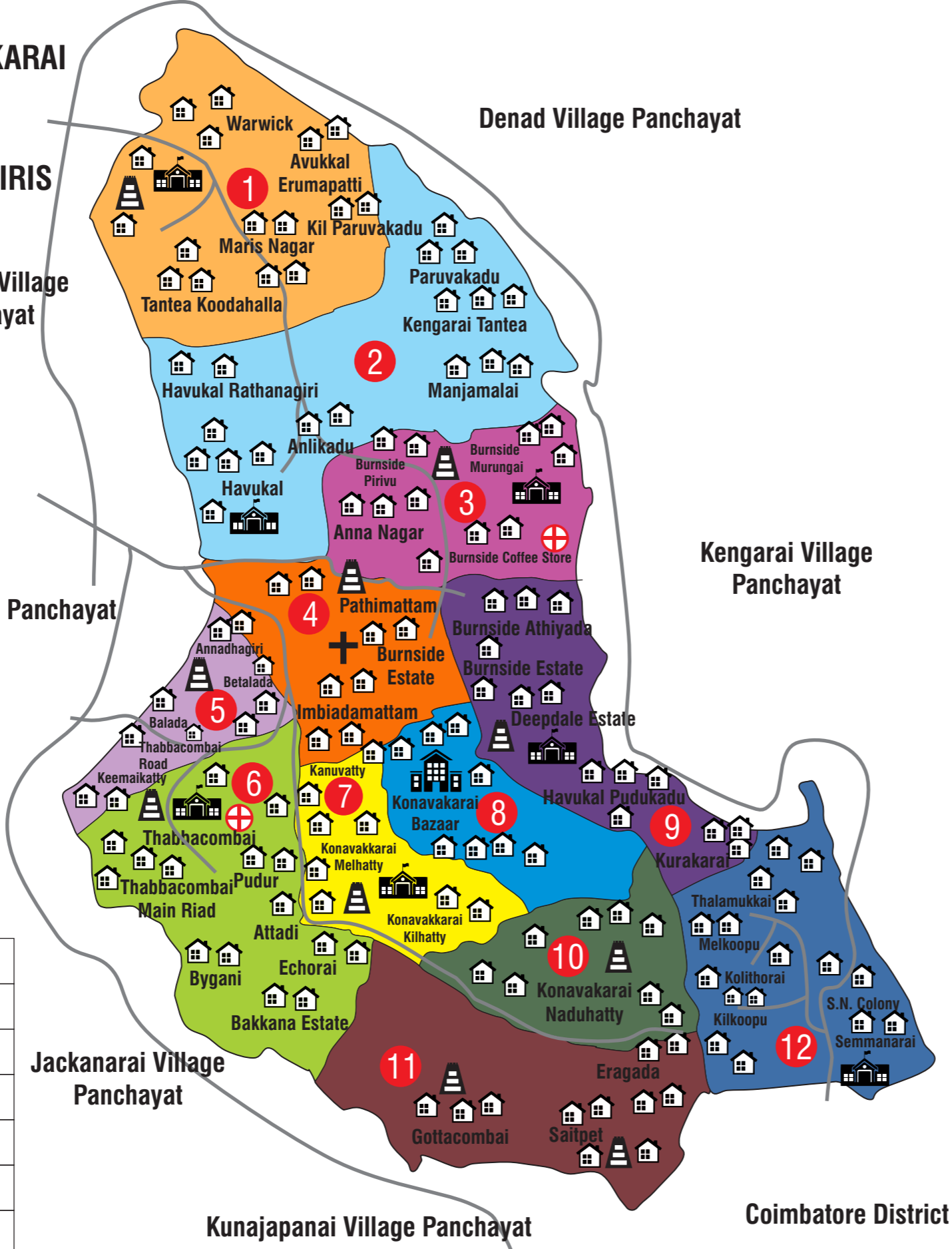


வார்டு எண்	குக்கிராமம் / தெருவின் பெயர்	கதவு எண்கள்	மக்கள் தொகை
1	மாரீஸ் நகர்	12/1 to 12/38, 12/6-1, 12/15-1, 12/16-1, 12/32-1, 12/38-1	=43
	ஆவுக்கல் எருமைப்பட்டி	12/39 to 12/75, 12/62-2, 12/74-1 to 12/74-10, 12/75-1 to 12/75-14	=62
	கீழ் பருவக்காடு	12/76 to 12/94	=19
	தேன்மே கூடஹல்லா	14/1 to 14/19	=19
	வார்வீக்	14/20 to 14/102, 14/107 to 14/148	=125
2	ஆவுக்கல்	13/1 to 13/39, 13/43 to 13/44, 13/50 to 13/133, 13/55-1, 13/59-1, 13/63-1, 13/63-2, 13/66-1	=130
	அணில்காடு	13/134 to 13/139	=6
	ஆவுக்கல் ரத்தினகிரி	12/95 to 12/144	=50
	பருவக்காடு	15/4 to 15/51	=48
	மஞ்சமலை	15/52 to 15/73	=22
3	கெங்கரை தேன்மே	15/74 to 15/108	=35
	பர்ன்சைடு காபி ஸ்டோர்	10/30 to 10/79 = 50	=50
	பர்ன்சைடு முருங்கை	10/80 to 10/185 = 106	=106
	அண்ணா நகர்	10/186 to 10/267, 10/233-1 = 83	=83
	பர்ன்சைடு பிரிவு	10/268 to 10/273 = 6	=6
4	பர்ன்சைடு எஸ்டேட்	7/5 to 7/53, 7/92 to 7/105	=63
	பாத்திமட்டம்	7/54 to 7/91, 7/57-1, 7/78-1 to 7/78-3, 7/78-5, 7/78-8, 7/78-9, 7/79-1, 7/79-6, 7/79-7, 7/80-1	=51
	இம்பாடாமட்டம்	6/93 to 6/200, 6/113-1, 6/122-2 to 6/122-4, 6/198-1, 6/122-12, 6/122-10, 6/122-18, 6/122-20, 6/122-24, 6/122-14, 6/122-11, 6/122-7, 6/189-1 to 6/189-3, 6/122-21, 6/134-1, 6/143-1, 6/167-1, 6/186-1, 6/187-1, 6/187-3, 6/190-1, 6/199-1	=133
	பேட்டலாடா	4/1 to 4/100, 4/12-1, 4/17-1, 4/34-1, 4/95-1 = 104	=104
	கீமகட்டி	4/101 to 4/150, 4/114-1 = 51	=51
5	தப்பக்கம்பை ரோடு	4/151 to 4/197 = 47	=47
	பாலாடா	4/198 to 4/207, 4/205-1, 4/206-1, 4/207-1 to 4/207-7 = 19	=19
	ஆனந்தகிரி	6/201 to 6/245 = 45	=45
	தப்பக்கம்பை	5/1 to 5/37, 5/16-1, 5/16-2, 5/32-1 to 5/32-4, 5/33-1, 5/34-1, 5/34-2, 5/36-1, 5/37-1	=48
	பைகினி	5/38 to 5/116, 5/109-1	=80
6	தப்பக்கம்பை பிரதான சாலை	5/117 to 5/138	=22
	பக்கனா எஸ்டேட்	5/139 to 5/161	=23
	புதூர்	6/39 to 6/68	=30
	ஈச்சோரை	6/69 to 6/92, 6/69-1, 6/86-1, 6/87-1, 6/88-1	=28
	அட்டடி	2/1 to 2/38	=38
7	கணுவட்டி	6/1 to 6/38	=38
	கொணவக்கரை கீழ் ஹட்டி	7/107 to 7/124, 7/126 to 7/143, 7/134-1	=37
	கொணவக்கரை மேல் ஹட்டி	7/144 to 7/213, 7/199-1, 8/1 to 8/44, 8/13-1, 8/14-2	=117
	கொணவக்கரை பஜார்	9/12 to 9/71, 9/73 to 9/108, 9/110 to 158, 9/160 to 9/195, 9/36-1, 9/78-1, 9/109-2 to 9/109-4, 9/105-3, 9/108-2, 9/147-1, 9/105-4, 9/125-1, 9/128-1, 9/129-1, 9/108-3, 9/32-1, 9/135-1, 9/28-2, 9/133-1, 9/72-1, 9/106-1, 9/107-1	=191
	பர்ன்சைடு அத்தியாடா	10/1 to 10/29, 10/24-1, 10/7-1, 10/9-1, 10/7-2 = 33	=33
8	பர்ன்சைடு எஸ்டேட்	11/1 to 11/10 = 10	=10
	மீட்டேல் எஸ்டேட்	11/11 to 11/90 = 80	=80
	ஆவுக்கல் புதுக்காடு	11/91 to 11/118 = 28	=28
	குராக்கரை	11/119 to 11/240 = 122	=122
	கொணவக்கரை நடுஹட்டி	8/45 to 8/224, 8/144-1, 8/146-2, 9/1 to 9/11	=193
9	கொட்டக்கம்பை	3/1 to 3/155, 3/157 to 3/176, 3/86-1, 3/52-2, 3/105-3, 3/150-6, 3/148-6, 3/169-1, 3/148-7, 3/150-7, 3/129-3, 3/147-3, 3/157-1 to 3/157-4, 3/191-1, 3/110-1, 3/159-1 to 3/159-5, 3/91-1, 3/150-1, 3/26-1, 3/159-6 to 3/159-9, 3/37-1, 3/45-3, 3/49-1, 3/49-2, 3/100-2, 3/46-1, 3/45-2, 3/23-1, 3/91-2, 3/18-1, 3/150-9, 3/47-1, 3/47-2, 3/24-1, 3/164-1, 3/27-1, 3/100-2, 3/30-1, 3/150-1	=223
	ஏரகாடா	2/105 to 2/130	=26
	சேட்டுபேட்டை	2/131 to 2/162, 2/168 to 2/182, 2/185 to 2/186, 2/136-1	=50
	செம்மனாரை	1/1 to 1/130, 1/1-1 = 131	=131
	எஸ்.என். காலனி	1/131 to 1/159 = 29	=29
10	தாளமுக்கை	1/160 to 1/237 = 78	=78
	கோழித்துறை	2/39 to 2/61 = 23	=23
	மேல்கூப்பு	2/62 to 2/87, 2/75-1 = 27	=27
	கீழ் கூப்பு	2/88 to 2/104 = 17	=17
	செம்மனாரை	1/1 to 1/130, 1/1-1 = 131	=131
11	செம்மனாரை	1/1 to 1/130, 1/1-1 = 131	=131
	எஸ்.என். காலனி	1/131 to 1/159 = 29	=29
	தாளமுக்கை	1/160 to 1/237 = 78	=78
	கோழித்துறை	2/39 to 2/61 = 23	=23
	மேல்கூப்பு	2/62 to 2/87, 2/75-1 = 27	=27
12	கீழ் கூப்பு	2/88 to 2/104 = 17	=17
	செம்மனாரை	1/1 to 1/130, 1/1-1 = 131	=131
	எஸ்.என். காலனி	1/131 to 1/159 = 29	=29
	தாளமுக்கை	1/160 to 1/237 = 78	=78
	கோழித்துறை	2/39 to 2/61 = 23	=23
மேல்கூப்பு	2/62 to 2/87, 2/75-1 = 27	=27	
கீழ் கூப்பு	2/88 to 2/104 = 17	=17	
		3039	7511

PROPOSED PANCHAYAT WARD MAP



PANCHAYAT : KONAVAKARAI
BLOCK : KOTAGIRI
DISTRICT : THE NILGIRIS



LEGEND

	School
	Temple
	Church
	Panchayat Office
	House
	Primary Health Centre
	Road

Ward No	Name of the Habitation / Street	Door Number	Total Population
1	Maris nagar	12/1 to 12/38, 12/6-1, 12/15-1, 12/16-1, 12/32-1, 12/38-1	=43
	Havukal Erumaipatty	12/39 to 12/75, 12/62-2, 12/74-1 to 12/74-10, 12/75-1 to 12/75-14	=62
	Kil paruvakadu	12/76 to 12/94	=19
	Tantea koodahalla	14/1 to 14/19	=19
	Warwick	14/20 to 14/102, 14/107 to 14/148	=125
2	Havukal	13/1 to 13/39, 13/43 to 13/44, 13/50 to 13/133, 13/55-1, 13/59-1, 13/63-1, 13/63-2, 13/66-1	=130
	Anilkadu	13/134 to 13/139	=6
	Havukal Rathinagiri	12/95 to 12/144	=50
	Paruvakadu	15/4 to 15/51	=48
	Manjamalai	15/52 to 15/73	=22
3	Kengarai Tantea	15/74 to 15/108	=35
	Burnside Kapistore	10/30 to 10/79 = 50	=50
	Burnside Murungai	10/80 to 10/185 = 106	=106
	Annagar	10/186 to 10/267, 10/233-1 = 83	=83
	Burnside pirivu	10/268 to 10/273 = 6	=6
4	Burnside Estate	7/5 to 7/53, 7/92 to 7/105	=63
	Pathimattam	7/54 to 7/91, 7/57-1, 7/78-1 to 7/78-3, 7/78-5, 7/78-8, 7/78-9, 7/79-1, 7/79-6, 7/79-7, 7/80-1	=51
	Imbadamattam	6/93 to 6/200, 6/113-1, 6/122-2 to 6/122-4, 6/198-1, 6/122-12, 6/122-10, 6/122-18, 6/122-20, 6/122-24, 6/122-14, 6/122-11, 6/122-7, 6/189-1 to 6/189-3, 6/122-21, 6/134-1, 6/143-1, 6/167-1, 6/186-1, 6/187-1, 6/187-3, 6/190-1, 6/199-1	=133
	Batalada	4/1 to 4/100, 4/12-1, 4/17-1, 4/34-1, 4/95-1 = 104	=104
	Keemagatty	4/101 to 4/150, 4/114-1 = 51	=51
5	Thabbacombai Road	4/151 to 4/197 = 47	=47
	Balada	4/198 to 4/207, 4/205-1, 4/206-1, 4/207-1 to 4/207-7 = 19	=19
	Anandhagiri	6/201 to 6/245 = 45	=45
	Thabbacombai	5/1 to 5/37, 5/16-1, 5/16-2, 5/32-1 to 5/32-4, 5/33-1, 5/34-1, 5/34-2, 5/36-1, 5/37-1	=48
	Bygini	5/38 to 5/116, 5/109-1	=80
6	Thabbacombai Main road	5/117 to 5/138	=22
	Bakkana Estate	5/139 to 5/161	=23
	Pudur	6/39 to 6/68	=30
	Echorai	6/69 to 6/92, 6/69-1, 6/86-1, 6/87-1, 6/88-1	=28
	Attadi	2/1 to 2/38	=38
7	Kanuvatty	6/1 to 6/38	=38
	Konavakarai kilhatty	7/107 to 7/124, 7/126 to 7/143, 7/134-1	=37
	Konavakarai Melhatty	7/144 to 7/213, 7/199-1, 8/1 to 8/44, 8/13-1, 8/14-2	=117
	Konavakarai Bazaar	9/12 to 9/71, 9/73 to 9/108, 9/110 to 158, 9/160 to 9/195, 9/36-1, 9/78-1, 9/109-2 to 9/109-4, 9/105-3, 9/108-2, 9/147-1, 9/105-4, 9/125-1, 9/128-1, 9/129-1, 9/108-3, 9/32-1, 9/135-1, 9/28-2, 9/133-1, 9/72-1, 9/106-1, 9/107-1	=191
	Burnside Athiyada	10/1 to 10/29, 10/24-1, 10/7-1, 10/9-1, 10/7-2 = 33	=33
8	Burnside Estate	11/1 to 11/10 = 10	=10
	Deepdale Estate	11/11 to 11/90 = 80	=80
	Havukal Puthukadu	11/91 to 11/118 = 28	=28
	Kurakarai	11/119 to 11/240 = 122	=122
	Konavakarai Naduhatty	8/45 to 8/224, 8/144-1, 8/146-2, 9/1 to 9/11	=193
9	Gottacombai	3/1 to 3/155, 3/157 to 3/176, 3/86-1, 3/52-2, 3/105-1, 3/150-6, 3/148-6, 3/169-1, 3/148-7, 3/150-7, 3/129-1, 3/147-3, 3/157-1 to 3/157-4, 3/191-1, 3/110-1, 3/159-1 to 3/159-5, 3/91-1, 3/150-1, 3/26-1, 3/159-6 to 3/159-9, 3/37-1, 3/45-3, 3/49-1, 3/49-2, 3/100-2, 3/46-1, 3/45-2, 3/23-1, 3/91-2, 3/18-1, 3/150-9, 3/47-1, 3/47-2, 3/24-1, 3/164-1, 3/27-1, 3/100-2, 3/30-1, 3/150-1	=223
	Eragada	2/105 to 2/130	=26
	Setupettai	2/131 to 2/162, 2/168 to 2/182, 2/185 to 2/186, 2/136-1	=50
	Semmanarai	1/1 to 1/130, 1/1-1 = 131	=131
	S.N.Colony	1/131 to 1/159 = 29	=29
10	Thalamukkai	1/160 to 1/237 = 78	=78
	Kolithorai	2/39 to 2/61 = 23	=23
	Melkoopu	2/62 to 2/87, 2/75-1 = 27	=27
	Kilkoopu	2/88 to 2/104 = 17	=17
	TOTAL		3039