

இணைப்பு -1(அ)
(கிராம ஊராட்சி)

வார்டு மறுவரையறை (Delimitation) செய்வதற்கான வரைவு கருத்ருவிற்கான அடிப்படை விவரங்கள்

மாவட்டத்தின் பெயர்
ஊராட்சி ஒன்றியத்தின் பெயர்
கிராம ஊராட்சியின் பெயர்

நீலகிரி
கோத்தகிரி
தெங்குமரஹாடா

ஊரகம்

வ.எண்	கிராம ஊராட்சியின் பெயர்	2011 கணக்கெடுப்பு படி மக்கள் தொகை	நிர்ணயிக்கப்பட்ட மொத்த வார்டுகளின் எண்ணிக்கை	குடியிருப்பு கட்டிடங்களின் மொத்த எண்ணிக்கை	ஒரு வார்டின் சராசரி மக்கள் தொகை கலம் (3) / கலம் (4)	ஒரு வார்டின் சராசரி குடியிருப்பு கட்டிடங்களின் எண்ணிக்கை கலம் (5) / கலம் (4)	ஒரு வீட்டின் சராசரி மக்கள் தொகை கலம் (6) / கலம் (7)	உத்தேசிக்கப்பட்டுள்ள வார்டின் எண்ணிக்கை	உத்தேசிக்கப்பட்டுள்ள வார்டில் உள்ள குடியிருப்புக் கட்டிடங்களின் எண்ணிக்கை	உத்தேசிக்கப்பட்டுள்ள வார்டில் மதிப்பீடு செய்யப்படும் மக்கள் தொகை கலம் (8) X கலம் (10)	மதிப்பீடு செய்யப்படும் மக்கள் தொகைக்கும் சராசரி மக்கள் தொகைக்கும் உள்ள வித்தியாசம் கலம் (11) - கலம் (6)	மதிப்பீடு செய்யப்படும் மக்கள் தொகைக்கும் சராசரி மக்கள் தொகைக்கும் உள்ள வித்தியாச விழுக்காடு கலம் (12) X 100/கலம் (6)	வித்தியாசத்திற்கான காரணம்	குறிப்பு
1	2	3	4	5	6	7	8	9	10	11	12	13	14	15
1	தெங்குமரஹாடா	1916	6	849	319.33	141.50	2.25677	1	170	384	64.32	20.14		
2		1916	6	849	319.33	141.50	2.25677	2	137	309	-10.16	-3.18		
3		1916	6	849	319.33	141.50	2.25677	3	124	280	-39.49	-12.37		
4		1916	6	849	319.33	141.50	2.25677	4	162	366	46.26	14.49		
5		1916	6	849	319.33	141.50	2.25677	5	93	210	-109.45	-34.28		
6		1916	6	849	319.33	141.50	2.25677	6	163	367	47.67	14.93		
									849	1916				

இடம்: கோத்தகிரி

ஒம்/-

கோல்டி சாராள்,
வட்டார மறுவரையறை அலுவலர்/
வட்டார வளர்ச்சி அலுவலர்(வ.ஊ),கோத்தகிரி.

இணைப்பு – 2 (அ)
(கிராம ஊராட்சி)

வரைவு வார்டு மறுவரையறைக்கான (Delimitation) அறிக்கை

மாவட்டத்தின் பெயர்: நீலகிரி

ஊரகம்

ஊராட்சி ஒன்றியத்தின் பெயர் : கோத்தகிரி

கிராம ஊராட்சியின்பெயர் : தெங்குமரஹாடா

1	வார்டு எண்.	1
2	இவ்வார்டில் உள்ளடங்கிய பகுதிகளின் பெயர்கள்	பரிசல்துறை , சுடுகாடு மூலை, சுடுகாடு மூலை காலனி
3	வார்டின் சராசரி மக்கள் தொகை	319.33
4	இவ்வார்டில் உள்ள கட்டிடங்களின் எண்கள்	குக்கிராமத்தின் பெயர்: பரிசல்துறை கட்டிட எண்கள் .1-11 = 11 குக்கிராமத்தின் பெயர்: சுடுகாடு மூலை கட்டிட எண்கள் .12-109 = 98 குக்கிராமத்தின் பெயர்: சுடுகாடு மூலை காலனி கட்டிட எண்கள் 110-170 = 61 மொத்தம் = 170
5	இவ்வார்டில் உள்ள வீடுகளின் எண்ணிக்கை	வார்டு எண்.1. குக்கிராமத்தின் பெயர்: பரிசல்துறை 4/1 – 4/11 = 11 குக்கிராமத்தின் பெயர்: சுடுகாடு மூலை 4/177 – 4/186 = 10, 4/188– 4/190 = 3, 4/193 – 4/199 = 7, 4/210–4/214 = 5, 4/217–4/222 = 6, 4/224–4/243 = 20, 4/245 = 1, 4/247 – 4/255 = 9, 4/257 – 4/270 = 14, 4/272 = 1, 4/274 – 4/295 = 22 = 98 குக்கிராமத்தின் பெயர்: சுடுகாடு மூலை காலனி 4/297 - 4/357 = 61 மொத்தம் = 170
6	இவ்வார்டின் எல்லைகள்	
	வடக்கு	விவசாயநிலம்
	கிழக்கு	வனப்பகுதி
	தெற்கு	தெங்குமரஹாடா மேல்பகுதி
	மேற்கு	மாயார் ஆறு
7	இவ்வார்டின் மொத்த மக்கள் தொகை	384
8	தெங்குமரஹாடா உள்ளாட்சி அமைப்பில் உள்ள இவ்வார்டின் மக்கள் தொகை, ஒரு வார்டின் சராசரி மக்கள் தொகையை விட குறைவாகவோ/ கூடுதலாகவோ இருப்பின் அதற்கான காரணம்	
9	குறிப்பு	

இடம்: கோத்தகிரி

ஒம்/-
கோல்டி சாராள்,
வட்டார மறுவரையறை அலுவலர்/
வட்டார வளர்ச்சி அலுவலர்(வ.ஊ),
கோத்தகிரி.

இணைப்பு – 2 (அ)
(கிராம ஊராட்சி)

வரைவு வார்டு மறுவரையறைக்கான (Delimitation) அறிக்கை

மாவட்டத்தின் பெயர்: நீலகிரி

ஊரகம்

ஊராட்சி ஒன்றியத்தின் பெயர் : கோத்தகிரி

கிராம ஊராட்சியின்பெயர் : தெங்குமரஹாடா

1	வார்டு எண்.	2
2	இவ்வார்டில் உள்ளடங்கிய பகுதிகளின் பெயர்கள்	தெங்குமரஹாடா மேல்பகுதி, தெங்குமரஹாடா காலனி
3	வார்டின் சராசரி மக்கள் தொகை	319.33
4	இவ்வார்டில் உள்ள கட்டிடங்களின் எண்கள்	குக்கிராமத்தின் பெயர்: தெங்குமரஹாடா மேல்பகுதி கட்டிட எண்கள் 171-255 = 85 குக்கிராமத்தின் பெயர்: தெங்குமரஹாடா காலனி கட்டிட எண்கள் 256-307 = 52 மொத்தம் = 137
5	இவ்வார்டில் உள்ள வீடுகளின் எண்ணிக்கை	வார்டு எண்..2 குக்கிராமத்தின் பெயர்: தெங்குமரஹாடா மேல்பகுதி 4/23-4/24=2, 4/26-4/27=2, 4/30-4/38=9, 4/57-4/66=10, 4/71-4/84=14, 4/122- 4/125=4, 4/127-4/138=12, 4/142- 4/143=2, 4/145-4/166=22, 4/169-4/176=8 = 85 குக்கிராமத்தின் பெயர்: தெங்குமரஹாடா காலனி 4/40-4/56=17, 4/ 86-4/114=29, 4/116-4/121=6 =52 மொத்தம் = 137
6	இவ்வார்டின் எல்லைகள்	
	வடக்கு	சுடுகாடுமூலை
	கிழக்கு	பாராஸ்ட் ஹில்
	தெற்கு	தெங்குமரஹாடா கீழ்ப்பகுதி
	மேற்கு	விவசாய சங்கம்
7	இவ்வார்டின் மொத்த மக்கள் தொகை	309
8	தெங்குமரஹாடா உள்ளாட்சி அமைப்பில் உள்ள இவ்வார்டின் மக்கள் தொகை, ஒரு வார்டின் சராசரி மக்கள் தொகையை விட குறைவாகவோ/ கூடுதலாகவோ இருப்பின் அதற்கான காரணம்	
9	குறிப்பு	

இடம்: கோத்தகிரி

ஒம்/-
கோல்டி சாராள்,
வட்டார மறுவரையறை அலுவலர்/
வட்டார வளர்ச்சி அலுவலர்(வ.ஊ),
கோத்தகிரி.

இணைப்பு – 2 (அ)
(கிராம ஊராட்சி)

வரைவு வார்டு மறுவரையறைக்கான (Delimitation) அறிக்கை

மாவட்டத்தின் பெயர்: நீலகிரி

ஊரகம்

ஊராட்சி ஒன்றியத்தின் பெயர் : கோத்தகிரி

கிராம ஊராட்சியின்பெயர் : தெங்குமரஹாடா

1	வார்டு எண்.	3
2	இவ்வார்டில் உள்ளடங்கிய பகுதிகளின் பெயர்கள்	தெங்குமரஹாடா கீழ்ப்பகுதி
3	வார்டின் சராசரி மக்கள் தொகை	319.33
4	இவ்வார்டில் உள்ள கட்டிடங்களின் எண்கள்	குக்கிராமத்தின் பெயர்: தெங்குமரஹாடா கீழ்ப்பகுதி கட்டிட எண்கள் .308-431 =124 மொத்தம் = 124
5	இவ்வார்டில் உள்ள வீடுகளின் எண்ணிக்கை	வார்டு எண்-3 குக்கிராமத்தின் பெயர்: தெங்குமரஹாடா கீழ்ப்பகுதி 3/2-3/5 = 4, 3/10-3/41=32, 3/43-3/53=11,3/ 55=1, 3/57-3/62=6, 3/66-3/72=7, 3/74- 3/136=63 = 124 மொத்தம் = 124
6	இவ்வார்டின் எல்லைகள்	
	வடக்கு	தெங்குமரஹாடா காலனி
	கிழக்கு	வனப்பகுதி
	தெற்கு	சித்திராம்பட்டி
	மேற்கு	விவசாய சங்க நிலம்
7	இவ்வார்டின் மொத்த மக்கள் தொகை	280
8	தெங்குமரஹாடா உள்ளாட்சி அமைப்பில் உள்ள இவ்வார்டின் மக்கள் தொகை, ஒரு வார்டின் சராசரி மக்கள் தொகையை விட குறைவாகவோ/ கூடுதலாகவோ இருப்பின் அதற்கான காரணம்	
9	குறிப்பு	

இடம்: கோத்தகிரி

ஒம்/-
கோல்டி சாராள்,
வட்டார மறுவரையறை அலுவலர்/
வட்டார வளர்ச்சி அலுவலர்(வ.ஊ),
கோத்தகிரி.

இணைப்பு – 2 (அ)
(கிராம ஊராட்சி)

வரைவு வார்டு மறுவரையறைக்கான (Delimitation) அறிக்கை

மாவட்டத்தின் பெயர்: நீலகிரி

ஊரகம்

ஊராட்சி ஒன்றியத்தின் பெயர் : கோத்தகிரி

கிராம ஊராட்சியின்பெயர் : தெங்குமரஹாடா

1	வார்டு எண்.	4
2	இவ்வார்டில் உள்ளடங்கிய பகுதிகளின் பெயர்கள்	கல்லம்பாளையம் மேலூர், கல்லம்பாளையம் கீழூர்
3	வார்டின் சராசரி மக்கள் தொகை	319.33
4	இவ்வார்டில் உள்ள கட்டிடங்களின் எண்கள்	குக்கிராமத்தின் பெயர். கல்லம்பாளையம் மேலூர், கட்டிட எண்கள். 432-551 = 120 குக்கிராமத்தின் பெயர்: கல்லம்பாளையம் கீழூர் கட்டிட எண்கள். 552-593 = 42 மொத்தம் = 162
5	இவ்வார்டில் உள்ள வீடுகளின் எண்ணிக்கை	வார்டு எண்.4 குக்கிராமத்தின் பெயர். கல்லம்பாளையம் மேலூர் 2/47-2/48=2, 2/53-2/56=4, 2/59-2/60=2, 2/62-2/72=11, 2/74-2/80=7, 2/82-2/84=3, 2/86=1, 2/88=1, 2/90-2/95=6, 2/98-2/100=3, 2/102-2/106=5, 2/108-2/115=8, 2/117- 2/128=12,2/131-2/152=22, 2/157-2/159=3, 2/161=1, 2/163-2/165=3, 2/167-2/169=3, 2/171-2/178=8, 2/180-2/188=9, 2/190- 2/195=6 = 120 குக்கிராமத்தின் பெயர்: கல்லம்பாளையம் கீழூர் 2/1-2/17=17, 2/19-2/43=25 = 42 மொத்தம் = 162
6	இவ்வார்டின் எல்லைகள்	
	வடக்கு	மாயார் ஆறு
	கிழக்கு	வனப்பகுதி
	தெற்கு	வனப்பகுதி
	மேற்கு	வனப்பகுதி
7	இவ்வார்டின் மொத்த மக்கள் தொகை	366
8	தெங்குமரஹாடா உள்ளாட்சி அமைப்பில் உள்ள இவ்வார்டின் மக்கள் தொகை, ஒரு வார்டின் சராசரி மக்கள் தொகையை விட குறைவாகவோ/ கூடுதலாகவோ இருப்பின் அதற்கான காரணம்	
9	குறிப்பு	

இடம்: கோத்தகிரி

ஒம்/-
கோல்டி சாராள்,
வட்டார மறுவரையறை அலுவலர்/
வட்டார வளர்ச்சி அலுவலர்(வ.ஊ),
கோத்தகிரி.

இணைப்பு – 2 (அ)
(கிராம ஊராட்சி)

வரைவு வார்டு மறுவரையறைக்கான (Delimitation) அறிக்கை

மாவட்டத்தின் பெயர்: நீலகிரி

ஊரகம்

ஊராட்சி ஒன்றியத்தின் பெயர் : கோத்தகிரி

கிராம ஊராட்சியின்பெயர் : தெங்குமரஹாடா

1	வார்டு எண்.	5
2	இவ்வார்டில் உள்ளடங்கிய பகுதிகளின் பெயர்கள்	அல்லிமாயார்
3	வார்டின் சராசரி மக்கள் தொகை	319.33
4	இவ்வார்டில் உள்ள கட்டிடங்களின் எண்கள்	குக்கிராமத்தின் பெயர். அல்லிமாயார் கட்டிட எண்கள். 594-686 = 93 மொத்தம் = 93
5	இவ்வார்டில் உள்ள வீடுகளின் எண்ணிக்கை	வார்டு எண்.5 குக்கிராமத்தின் பெயர். அல்லிமாயார் $1/3-1/71=69$, $1/74-1/96=23$, $1/99 = 1$ = 93 மொத்தம் = 93
6	இவ்வார்டின் எல்லைகள்	
	வடக்கு	கல்லம்பாளையம்சாலை
	கிழக்கு	வனப்பகுதி
	தெற்கு	மேடநாடு வனப்பகுதி சாலை
	மேற்கு	வனப்பகுதி
7	இவ்வார்டின் மொத்த மக்கள் தொகை	210
8	தெங்குமரஹாடா உள்ளாட்சிஅமைப்பில் உள்ள இவ்வார்டின் மக்கள் தொகை, ஒரு வார்டின் சராசரி மக்கள் தொகையை விட குறைவாகவோ/ கூடுதலாகவோ இருப்பின் அதற்கான காரணம்	அல்லிமாயரில் 93 குடியிருப்புகள் உள்ளது. முற்றிலுமாக இது வனப்பகுதி சூழ்ந்த பழங்குடியினர் மக்களை கொண்ட ஒரு தனி குக்கிராமம் ஆகும். எனவே இவ்வார்டினை மறுவரையரை செய்ய இயலாது.
9	குறிப்பு	

இடம்: கோத்தகிரி

ஒம்/-
கோல்டி சாராள்,
வட்டார மறுவரையறை அலுவலர்/
வட்டார வளர்ச்சி அலுவலர்(வ.ஊ),
கோத்தகிரி.

இணைப்பு – 2 (அ)
(கிராம ஊராட்சி)

வரைவு வார்டு மறுவரையறைக்கான (Delimitation) அறிக்கை

மாவட்டத்தின் பெயர்: நீலகிரி

ஊரகம்

ஊராட்சி ஒன்றியத்தின் பெயர் : கோத்தகிரி

கிராம ஊராட்சியின்பெயர் : தெங்குமரஹாடா

1	வார்டு எண்.	6
2	இவ்வார்டில் உள்ளடங்கிய பகுதிகளின் பெயர்கள்	சித்திராம்பட்டி, புதுக்காடு
3	வார்டின் சராசரி மக்கள் தொகை	319.33
4	இவ்வார்டில் உள்ள கட்டிடங்களின் எண்கள்	குக்கிராமத்தின் பெயர். சித்திராம்பட்டி கட்டிட எண்கள். 987-799 =113 குக்கிராமத்தின் பெயர். புதுக்காடு கட்டிட எண்கள். 800- 849 = 50 மொத்தம் = 163
5	இவ்வார்டில் உள்ள வீடுகளின் எண்ணிக்கை	வார்டு எண்.6 குக்கிராமத்தின் பெயர். சித்திராம்பட்டி 3/137-3/151=15, 3/153-3/175=23, 3/179-3/191=13, 3/193-3/195=3, 3/198-3/256=59, = 113 குக்கிராமத்தின் பெயர். புதுக்காடு 3/258-3/268=11, 3/270-3/293=24, 3/294-3/308=15 = 50 மொத்தம் = 163
6	இவ்வார்டின் எல்லைகள்	
	வடக்கு	தெங்குமரஹாடா கீழ்ப்பகுதி
	கிழக்கு	வனப்பகுதி
	தெற்கு	கோடநாடு வனப்பகுதி
	மேற்கு	புதுக்காடு
7	இவ்வார்டின் மொத்த மக்கள் தொகை	367
8	தெங்குமரஹாடா உள்ளாட்சி அமைப்பில் உள்ள இவ்வார்டின் மக்கள் தொகை, ஒரு வார்டின் சராசரி மக்கள் தொகையை விட குறைவாகவோ/ கூடுதலாகவோ இருப்பின் அதற்கான காரணம்	
9	குறிப்பு	

இடம்: கோத்தகிரி

ஒம்/-
கோல்டி சாராள்,
வட்டார மறுவரையறை அலுவலர்/
வட்டார வளர்ச்சி அலுவலர்(வ.ஊ),
கோத்தகிரி.

இணைப்பு 4(அ)

கிராம ஊராட்சி

ஊரக உள்ளாட்சி அமைப்பு

வார்டு மறுவரையறை (Delimitation) கருத்துருவின் ஒருங்கிணைக்கப்பட்ட தொகுப்பு

மாவட்டத்தின் பெயர்: நீலகிரி

ஊராட்சி ஒன்றியத்தின் பெயர்: கோத்தகிரி

கிராம ஊராட்சியின் பெயர்: தெங்குமரஹாடா

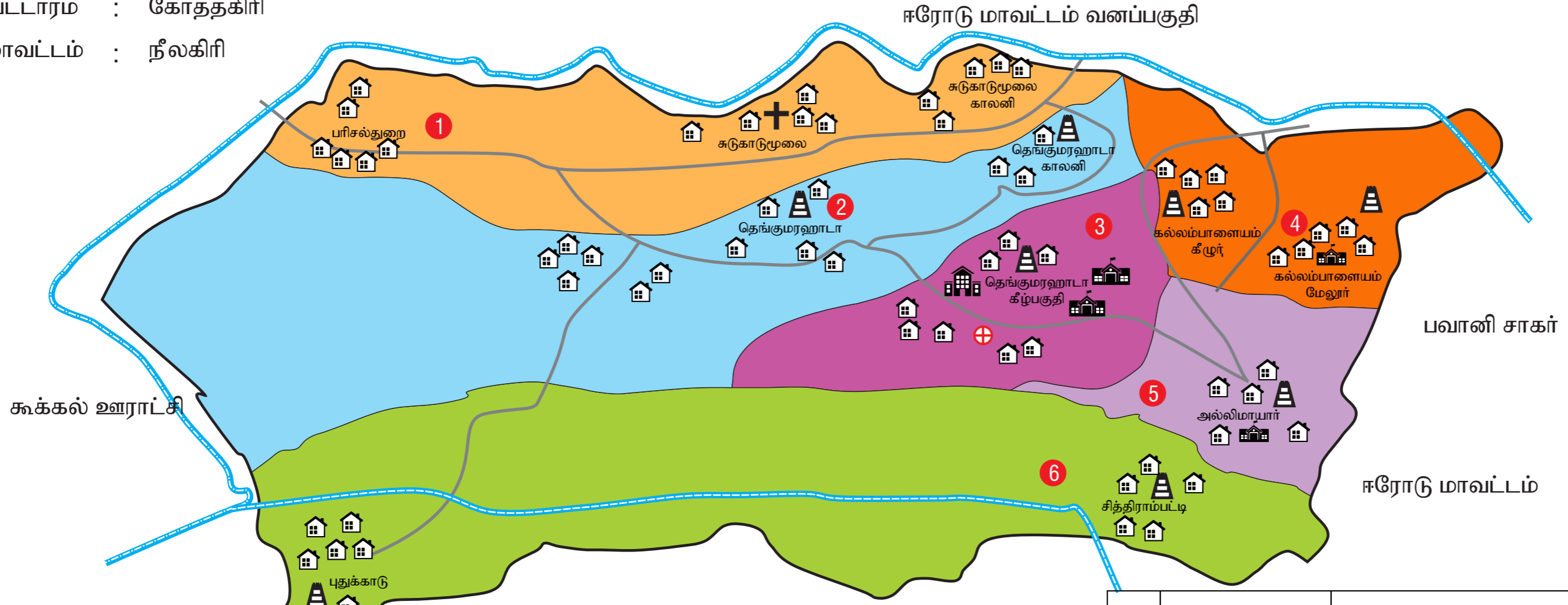
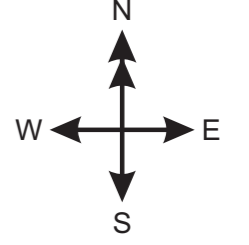
வார்டு எண்.	மொத்த மக்கள் தொகை	வார்டின் எல்லைகள்			
		வடக்கு	கிழக்கு	தெற்கு	மேற்கு
(1)	(2)	(3)	(4)	(5)	(6)
1	384	விவசாயநிலம்	வனப்பகுதி	தெங்குமரஹாடா மேல்பகுதி	மாயார் ஆறு
2	309	சுடுகாடுமூலை	பாராஸ்ட் ஹில்	தெங்குமரஹாடா கீழ்ப்பகுதி	விவசாய சங்கம்
3	280	தெங்குமரஹாடா காலனி	வனப்பகுதி	சித்திராம்பட்டி	விவசாய சங்க நிலம்
4	366	மாயார் ஆறு	வனப்பகுதி	வனப்பகுதி	வனப்பகுதி
5	210	கல்லம்பாளையம்சாலை	வனப்பகுதி	மேடநாடு வனப்பகுதி சாலை	வனப்பகுதி
6	367	தெங்குமரஹாடா கீழ்ப்பகுதி	வனப்பகுதி	கோடநாடு வனப்பகுதி	புதுக்காடு
	1916				

இடம்: கோத்தகிரி

ஒம்/-
கோல்டி சாராள்,
வட்டார மறுவரையறை அலுவலர்/
வட்டார வளர்ச்சி அலுவலர்(வ.ஊ),
கோத்தகிரி.

கிராம ஊராட்சி வார்டு மறுவரையறை வரைபடம்

ஊராட்சி : தெங்குமரஹாடா
 வட்டாரம் : கோத்தகிரி
 மாவட்டம் : நீலகிரி



குறியீடு

	பள்ளிக்கூடம்
	கோவில்
	ஊராட்சி அலுவலகம்
	கிருஸ்துவர் ஆலயம்
	குடியிருப்பு பகுதி
	ஆரம்ப சுகாதார நிலையம்
	சாலை
	சாலை

கோடநாடு ஊராட்சி

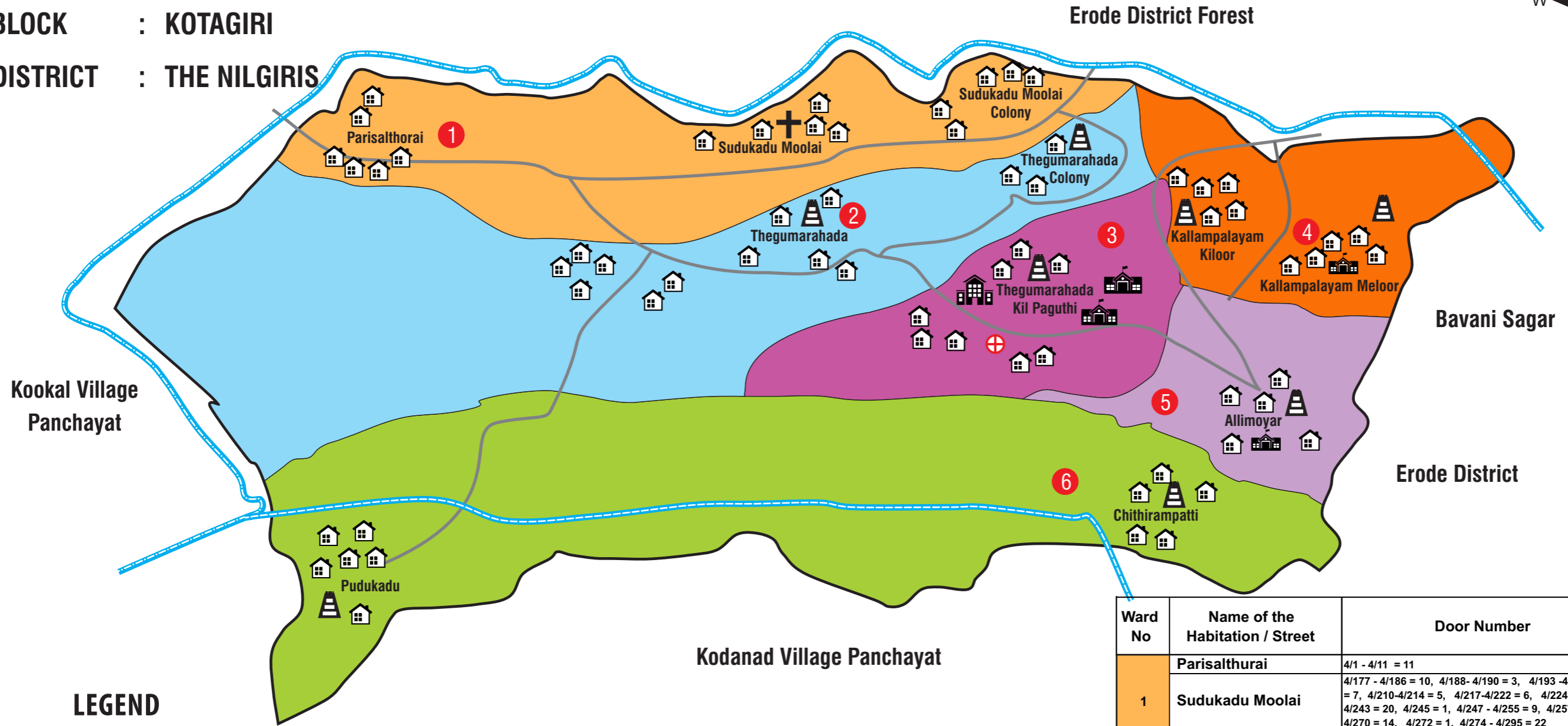
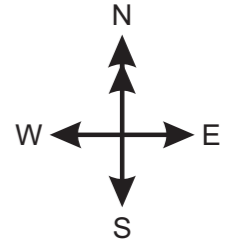
வார்டு எண்	குக்கிராமம் , தெருவின் பெயர்	கதவு எண்கள்	மக்கள் தொகை
1	பரிசல்துறை	4/1 - 4/11 = 11	=11
	சுடுகாடுமுலை	4/177 - 4/186 = 10, 4/188 - 4/190 = 3, 4/193 - 4/199 = 7, 4/210 - 4/214 = 5, 4/217 - 4/222 = 6, 4/224 - 4/243 = 20, 4/245 = 1, 4/247 - 4/255 = 9, 4/257 - 4/270 = 14, 4/272 = 1, 4/274 - 4/295 = 22	=98
	சுடுகாடுமுலை காலனி	4/297 - 4/357 = 61	=61
2	தெங்குமரஹாடா மேல்பகுதி	4/23-4/24=2, 4/26-4/27=2, 4/30-4/38=9, 4/57-4/66=10, 4/71-4/84=14, 4/122-4/125=4, 4/127-4/138=12, 4/142-4/143=2, 4/145-4/166=22, 4/169-4/176=8	=85
	தெங்குமரஹாடா காலனி	4/40-4/56=17, 4/ 86-4/114=29, 4/116-4/121=6	=52
3	தெங்குமரஹாடா கீழ்ப்பகுதி	3/2-3/5 = 4, 3/10-3/41=32, 3/43-3/53=11, 3/ 55=1, 3/57-3/62=6, 3/66-3/72=7, 3/74-3/136=63	=124
4	கல்லம்பாளையம் மேலூர்	2/47-2/48=2, 2/53-2/56=4, 2/59-2/60=2, 2/62-2/72=11, 2/74-2/80=7, 2/82-2/84=3, 2/86=1, 2/88=1, 2/90-2/95=6, 2/98-2/100=3, 2/102-2/106=5, 2/108-2/115=8, 2/117-2/128=12, 2/131-2/152=22, 2/157-2/159=3, 2/161=1, 2/163-2/165=3, 2/167-2/169=3, 2/171-2/178=8, 2/180-2/188=9, 2/190-2/195=6	=120
	கல்லம்பாளையம் கீழூர்	2/1-2/17=17, 2/19-2/43=25	=42
5	அல்லிமாயார்	1/3-1/71=69, 1/74-1/96=23, 1/99 = 1,	=93
6	சித்திராம்பட்டி	3/137-3/151=15, 3/153-3/175=23, 3/179-3/191=13, 3/193-3/195=3, 3/198-3/256=59,	=113
	புதுக்காடு	3/258-3/268=11, 3/270-3/293=24, 3/294-3/308=15,	=50
TOTAL			849
			1916

PROPOSED PANCHAYAT WARD MAP

PANCHAYAT : THENGUMARAHA

BLOCK : KOTAGIRI

DISTRICT : THE NILGIRIS



LEGEND

	School
	Temple
	Church
	Panchayat Office
	House
	Primary Health Centre
	Road
	River

Ward No	Name of the Habitation / Street	Door Number	Total Population
1	Parisalthurai	4/1 - 4/11 = 11	=11
	Sudukadu Moolai	4/177 - 4/186 = 10, 4/188 - 4/190 = 3, 4/193 - 4/199 = 7, 4/210 - 4/214 = 5, 4/217 - 4/222 = 6, 4/224 - 4/243 = 20, 4/245 = 1, 4/247 - 4/255 = 9, 4/257 - 4/270 = 14, 4/272 = 1, 4/274 - 4/295 = 22	=98
	Sudukadu Moolai Colony	4/297 - 4/357 = 61	=61
2	Thegumarahada Melpaguthi	4/23-4/24=2, 4/26-4/27=2, 4/30-4/38=9, 4/57-4/66=10, 4/71-4/84=14, 4/122-4/125=4, 4/127-4/138=12, 4/142-4/143=2, 4/145-4/166=22, 4/169-4/176=8	=85
	Thegumarahada Colony	4/40-4/56=17, 4/86-4/114=29, 4/116-4/121=6	=52
3	Thegumarahada Kilpaguthi	3/2-3/5 = 4, 3/10-3/41=32, 3/43-3/53=11, 3/55=1, 3/57-3/62=6, 3/66-3/72=7, 3/74-3/136=63	=124
4	Kallampalayam Meloor	2/47-2/48=2, 2/53-2/56=4, 2/59-2/60=2, 2/62-2/72=11, 2/74-2/80=7, 2/82-2/84=3, 2/86=1, 2/88=1, 2/90-2/95=6, 2/98-2/100=3, 2/102-2/106=5, 2/108-2/115=8, 2/117-2/128=12, 2/131-2/152=22, 2/157-2/159=3, 2/161=1, 2/163-2/165=3, 2/167-2/169=3, 2/171-2/178=8, 2/180-2/188=9, 2/190-2/195=6	=120
	Kallampalayam Kiloor	2/1-2/17=17, 2/19-2/43=25	=42
5	Allimoyar	1/3-1/71=69, 1/74-1/96=23, 1/99 = 1,	=93
6	Chithirampatty	3/137-3/151=15, 3/153-3/175=23, 3/179-3/191=13, 3/193-3/195=3, 3/198-3/256=59,	=113
	Pudukadu	3/258-3/268=11, 3/270-3/293=24, 3/294-3/308=15,	=50
TOTAL			849
			1916